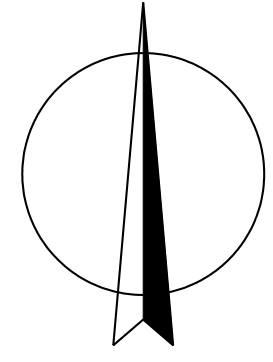
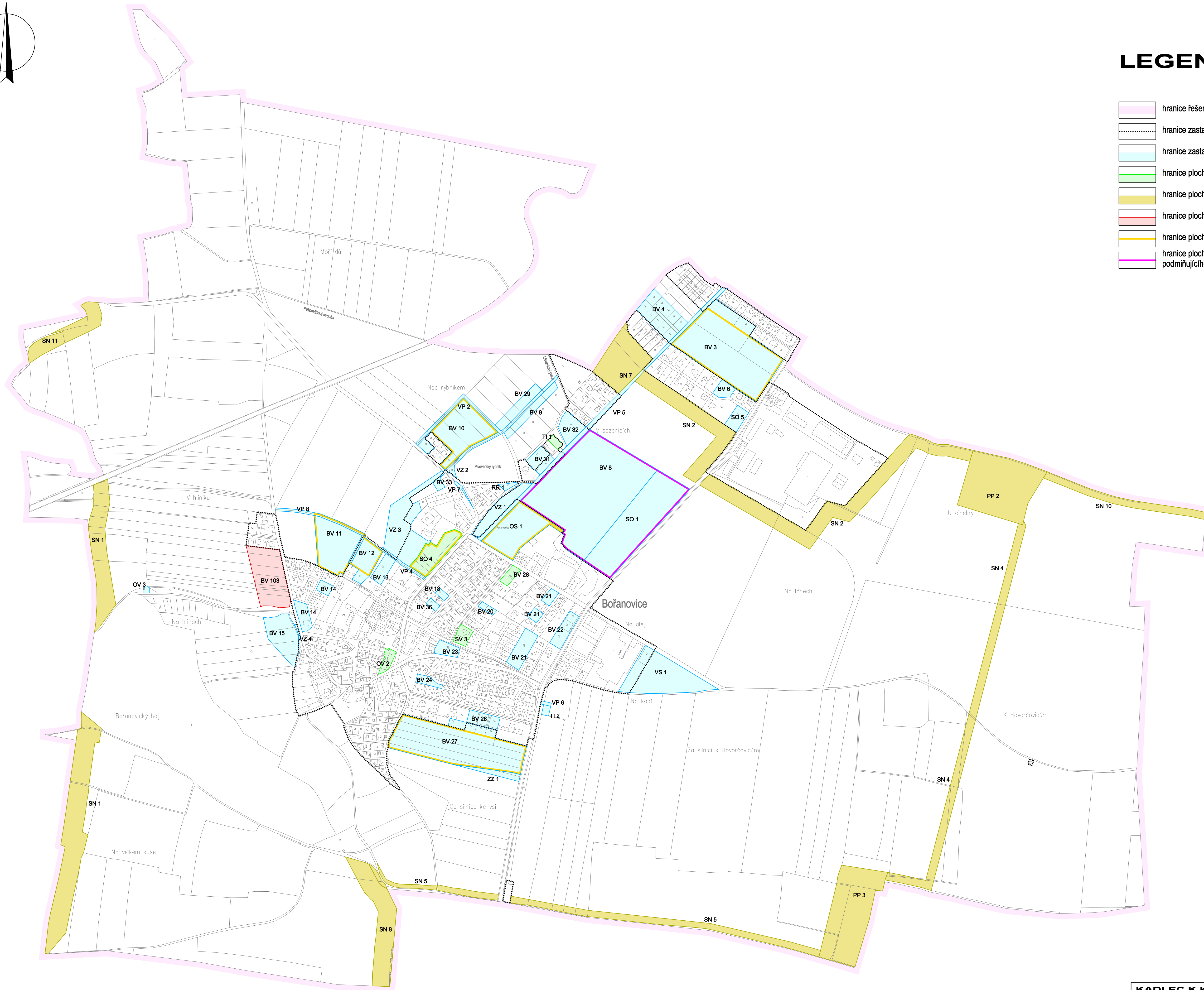


ÚZEMNÍ PLÁN BOŘANOVICE ÚPLNÉ ZNĚNÍ PO VYDÁNÍ ZMĚNY Č. 1, 2 a 3 ÚP



LEGENDA :

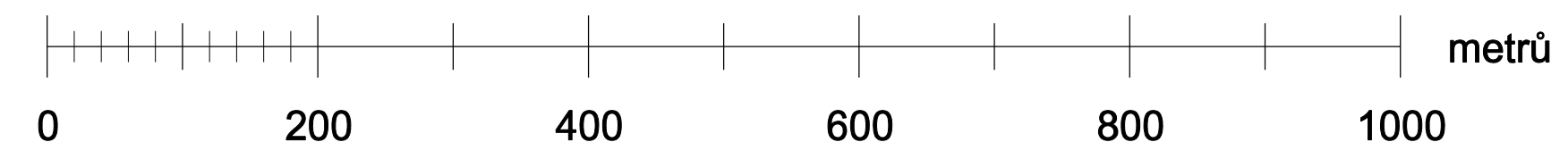
- hranice řešeného území
- hranice zastavěného území ke dni 1. 3. 2020
- hranice zastavitelných ploch
- hranice ploch přestavby
- hranice ploch změn v krajině
- hranice ploch územní rezervy
- hranice ploch, ve kterých je uloženo prověření změn jejich využití územní studií
- hranice plochy, ve které se vymezuje požadavek vydání regulačního plánu, podmiňujícího rozhodování o změnách v území



ZÁZNAM O ÚČINNOSTI	
Orgán, který vydal poslední změnu ÚP:	Zastupitelstvo obce Bořanovice
Pořadové číslo poslední změny ÚP:	3
Datum nabytí účinnosti poslední změny ÚP:	
Jméno a příjmení, funkce a podpis oprávněné úřední osoby pořizovatele, otisk úředního razítka	 Libor Rápek, starosta obce Bořanovice

ZÁKLADNÍ ČLENĚNÍ ÚZEMÍ

M.: 1:5000



KADLEC K.K. NUSLE, spol. s r.o. Chaberská 3, 182 00 Praha 8 Tel./fax: 284 680 740, 603 440 880 e-mail: posta@kadleckk.cz www.kadleckk.cz			
Projektant: Ing. arch. Daniela Břidlová	Odborný projektant: Kateřina Beránková	Operátor: Kateřina Beránková	Číslo přílohy: 477/2017
Pořizovatel: Obecní úřad Bořanovice, smluvně zastoupený Bc. Jaromírem Trtkem, www.trtk.net	Schválavací orgán: Zastupitelstvo obce Bořanovice	Datum: 04. 2020	Výška č.: A1.
Název výkresu: Základní členění území		Mřítko: 1 : 5000	Kopie č.: