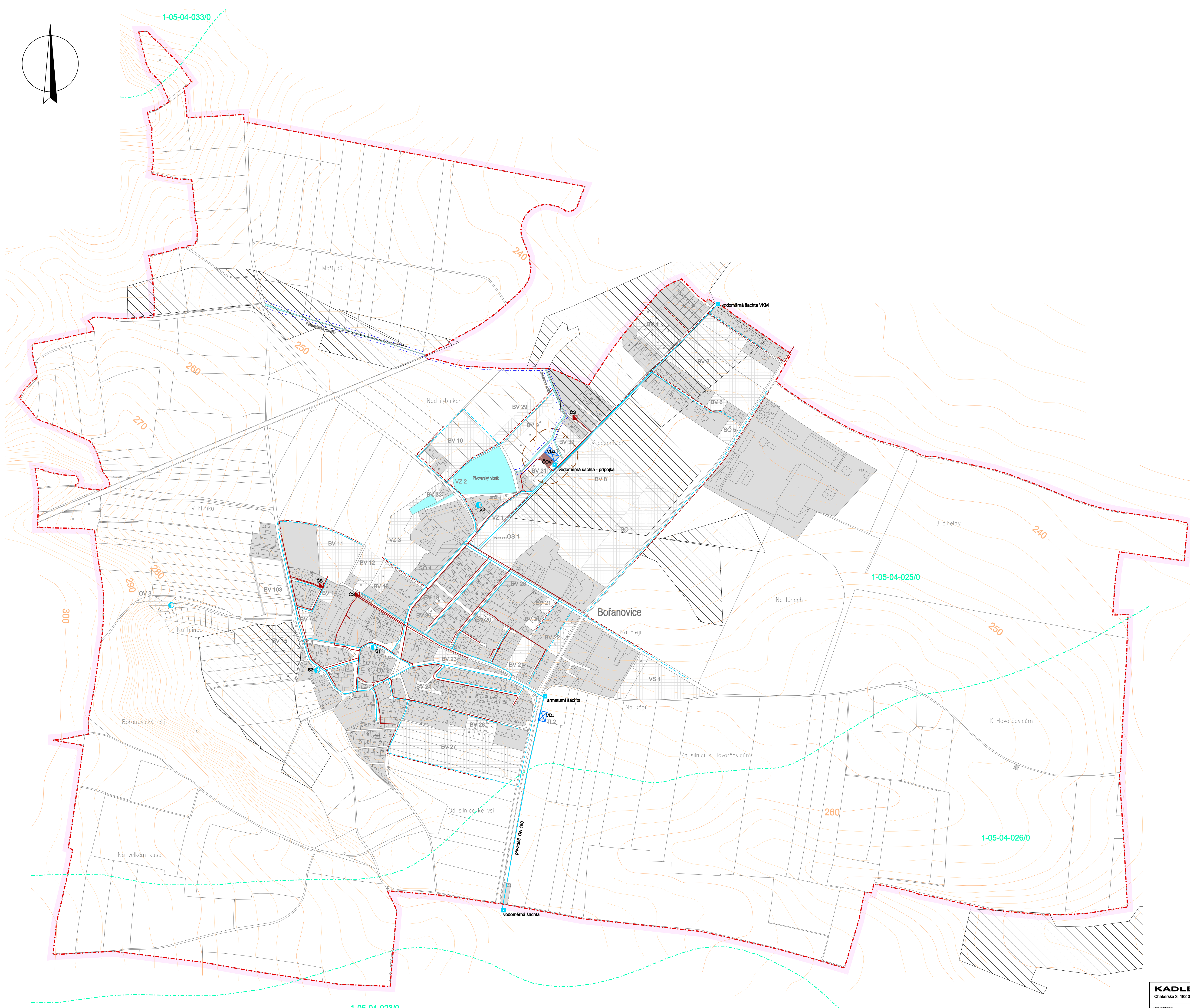
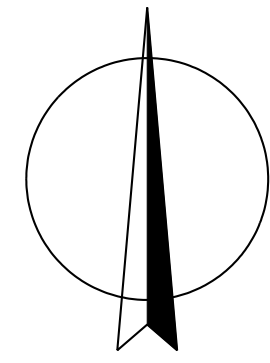


ZMĚNA Č. 3 ÚZEMNÍHO PLÁNU BOŘANOVICE



LEGENDA :

Hranice		
stav	návrh	
		hranice řešeného území
		katastrální hranice

Územní prvky				
I.	II.	III.	V.	
				plochy zástavby

Plochy dle významu: I. Stabilizované plochy
 II. Zastavitelné plochy
 III. Plochy přestavby
 V. Územní rezerva

Zásobování pitnou vodou		
stav	návrh	
		vodovodní řady
		vodojem
		obecní studna
		armaturní a vodoměrná šachta

Kanalizace a čištění odpadních vod		
stav	návrh	
		kanalizační stoky
		čistírna odpadních vod
		čerpací stanice

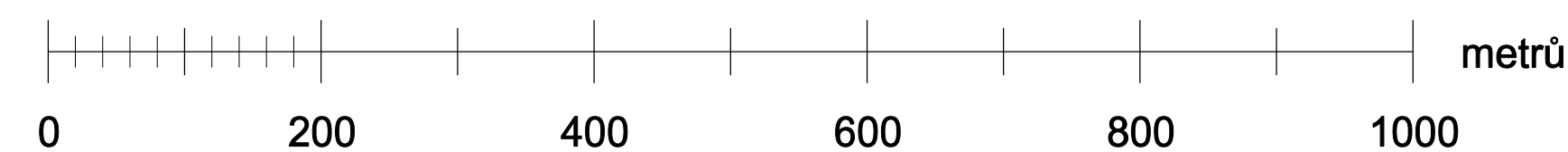
Limity využití území		
stav	návrh	
		ochranné pásmo čistírny odpadních vod
		pásmo při správě vodních toků
		odvodnění zemědělských pozemků systematickou drenáží

Vodní režim		
stav	návrh	
		vodní a vodohospodářské plochy
		hranice povodí

ZÁZNAM O ÚČINNOSTI OPATŘENÍ OBECNÉ POVAHY - ÚZEMNĚ PLÁNOVACÍ DOKUMENTACE (ÚPD)	
Název ÚPD:	Změna č. 3 ÚP Bořanovice
Orgán, který ÚPD vydal:	Zastupitelstvo obce Bořanovice
Datum nabytí účinnosti:	
Jméno a příjmení, funkce a podpis oprávněné úřední osoby pořizovatele, otisk úředního razítka	
	Libor Rápek, starosta obce Bořanovice

SCHÉMA TECHNICKÉ INFRASTRUKTURY 1 VODNÍ HOSPODÁŘSTVÍ

M.: 1:5000



KADLEC K.K. NUSLE, spol. s r.o.			
Chaberská 3, 182 00 Praha 8 Tel./fax: 284 680 740, 284 680 750 e-mail: posta@kadleck.cz www.kadleck.cz			
Projektant: Ing. arch. Daniela Břidlerová	Odborný projektant: Kateřina Benátková	Operátor: Kateřina Benátková	
Pořizovatel: Obecní úřad Bořanovice, smluvně zastupovaný Bc. Jaromírem Trtkem, www.trtk.net	Schválující orgán: Zastupitelstvo obce Bořanovice	Číslo směrovy: 477/2017	
Název výkresu: Schéma technické infrastruktury 1 - vodní hospodářství		Datum: 04. 2020	Výkres č.: C2.
		Mřítko: 1 : 5000	Kopie č.: