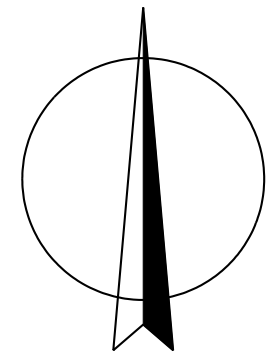


# ZMĚNA Č. 3 ÚZEMNÍHO PLÁNU BOŘANOVICE



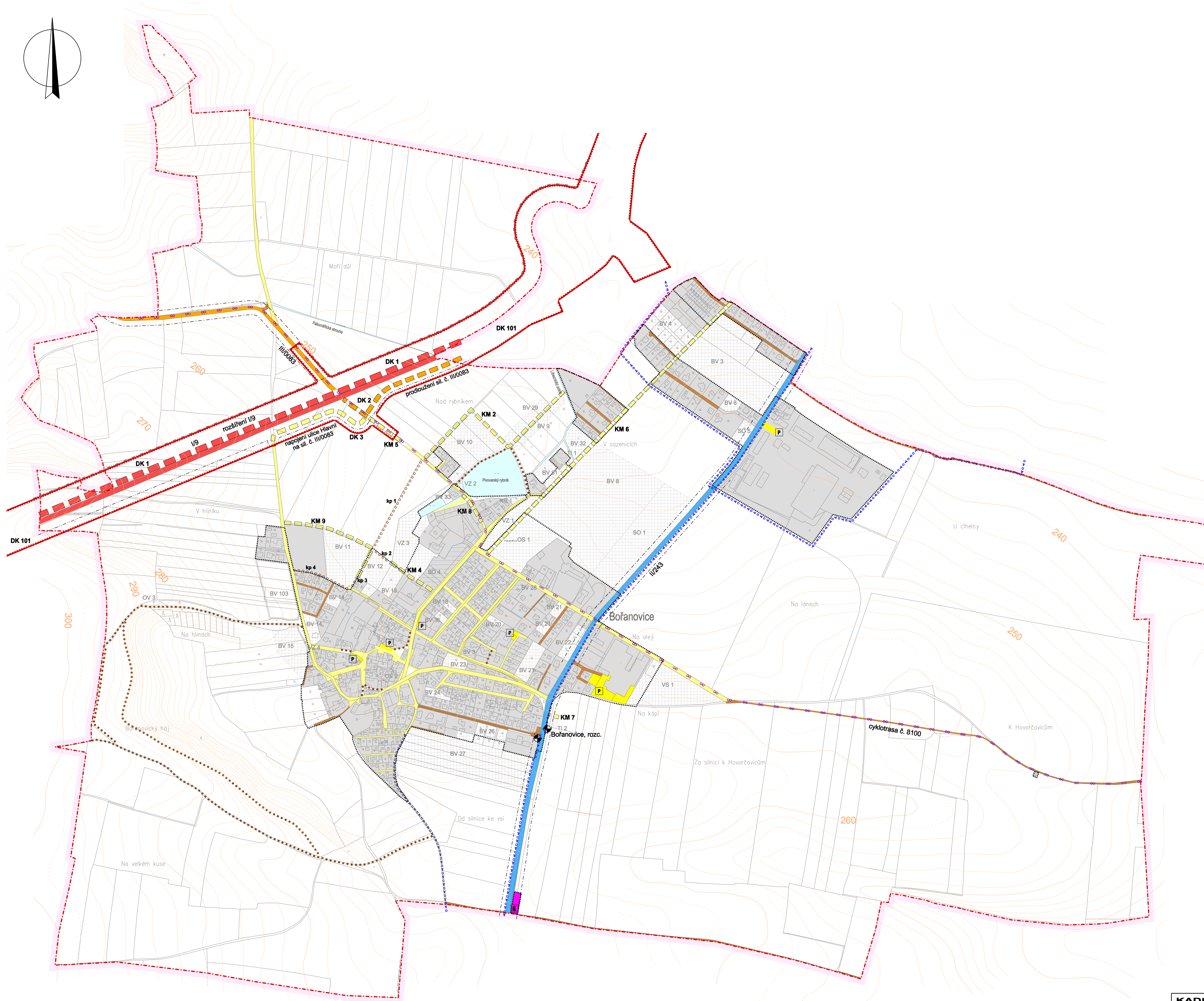
## LEGENDA :

Hranice		
stav	návrh	
		hranice řešeného území
		katastrální hranice
		hranice zastavěného území ke dni 1. 3. 2020

Územní prvky				
I.	II.	III.	V.	
				vodní a vodohospodářské plochy
				plochy zástavby

Plochy dle významu: I. Stabilizované plochy  
II. Zastavitelné plochy  
III. Plochy přestavby  
V. Územní rezerva

Doprava		
stav	návrh	
		silnice I. třídy (DK 1)
		koridor pro přestavbu silnice č. I/9 (DK 101)
		silnice II. třídy
		silnice III. třídy (DK 2)
		komunikace místní sběrné (DK 3)
		komunikace místní obslužné (KM)
		komunikace účelová (KU)
		komunikace pěší (kp)
		parkoviště
		ostatní dopravní vybavenost
		ochranné pásmo silnice
		číselné označení silnice
		autobusová zastávka
		značené cyklotrasy
		cyklistická a pěší komunikace (cyklostezka)



ZÁZNAM O ÚČINNOSTI OPATŘENÍ OBECNÉ POVAHY - ÚZEMNĚ PLÁNOVACÍ DOKUMENTACE (ÚPD)	
Název ÚPD:	Změna č. 3 ÚP Bořanovice
Orgán, který ÚPD vydal:	Zastupitelstvo obce Bořanovice
Datum nabytí účinnosti:	
Jiméno a příjmení, funkce a podpis oprávněné úřední osoby pořizovatele, otisk úředního razítka	
	Libor Rápek, starosta obce Bořanovice

<b>KADLEC K.K. NUSLE, spol. s r.o.</b> Chaberská 3, 182 00 Praha 8   Tel./fax: 284 680 740, 603 440 880   e-mail: posta@kadlecki.cz   www.kadlecki.cz			
Projektant: Ing. arch. Daniela Břiderová	Odborný projektant: Kateřina Benátková	Operator: Kateřina Benátková	
Pořizovatel: Obecní úřad Bořanovice, smluvně zastoupený Bc. Jaromírem Trtkem, www.trtk.net	Schvalovací orgán: Zastupitelstvo obce Bořanovice	Číslo směrovy: 477/2017	
Název výkresu: Schéma dopravní infrastruktury		Datum: 04. 2020	Výkres č.: C1.
		Mřítko: 1 : 5000	Kopie č.:

M.: 1:5000

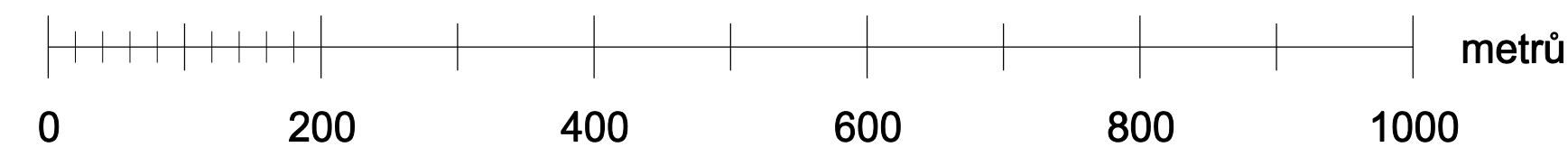


SCHÉMA DOPRAVNÍ INFRASTRUKTURY