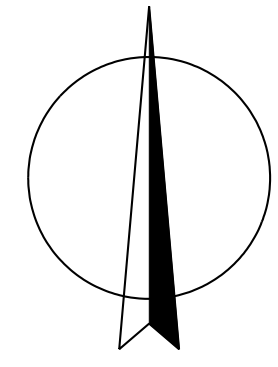
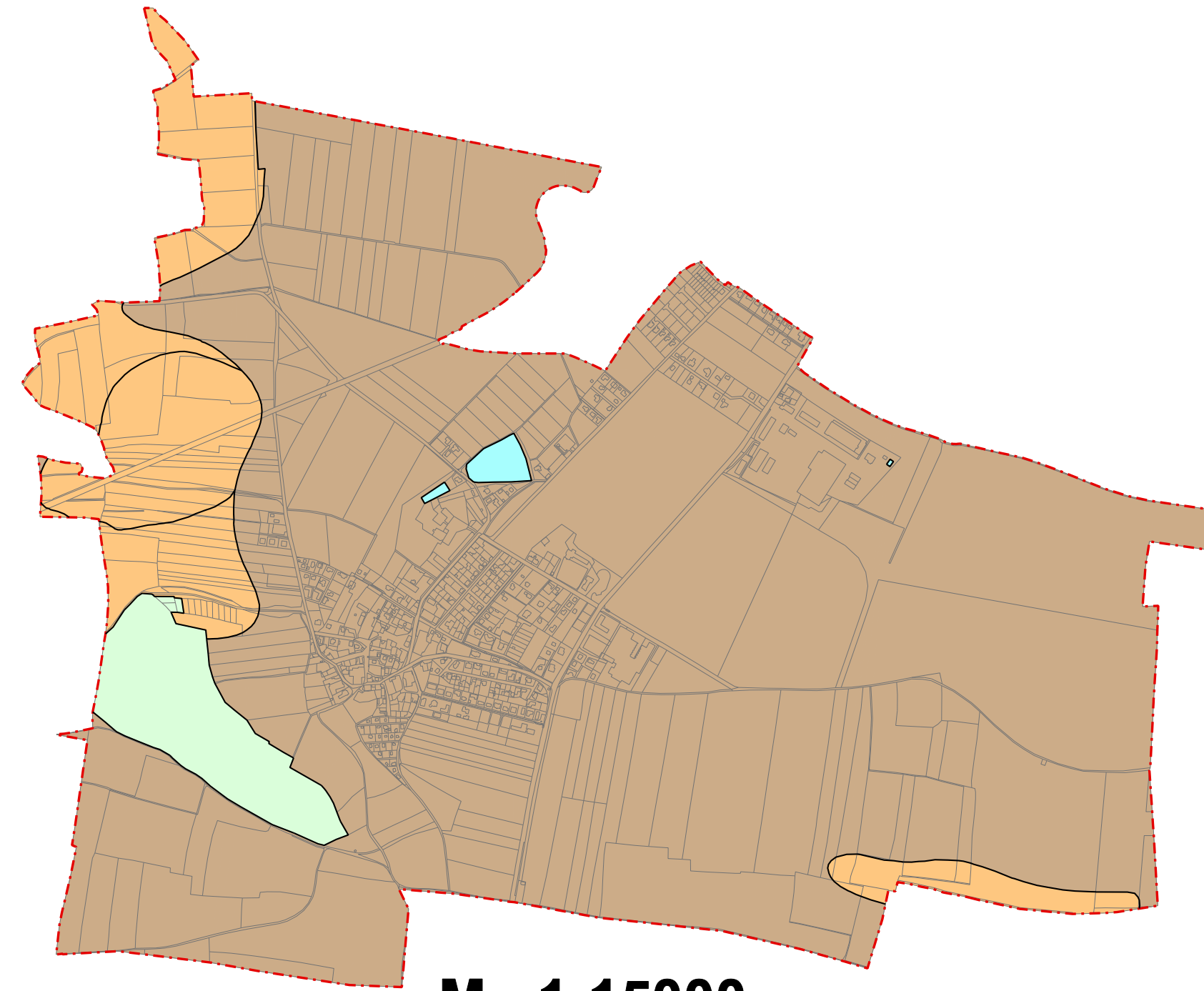


ZMĚNA Č. 3 ÚZEMNÍHO PLÁNU BOŘANOVICE



Třídy ochrany BPEJ

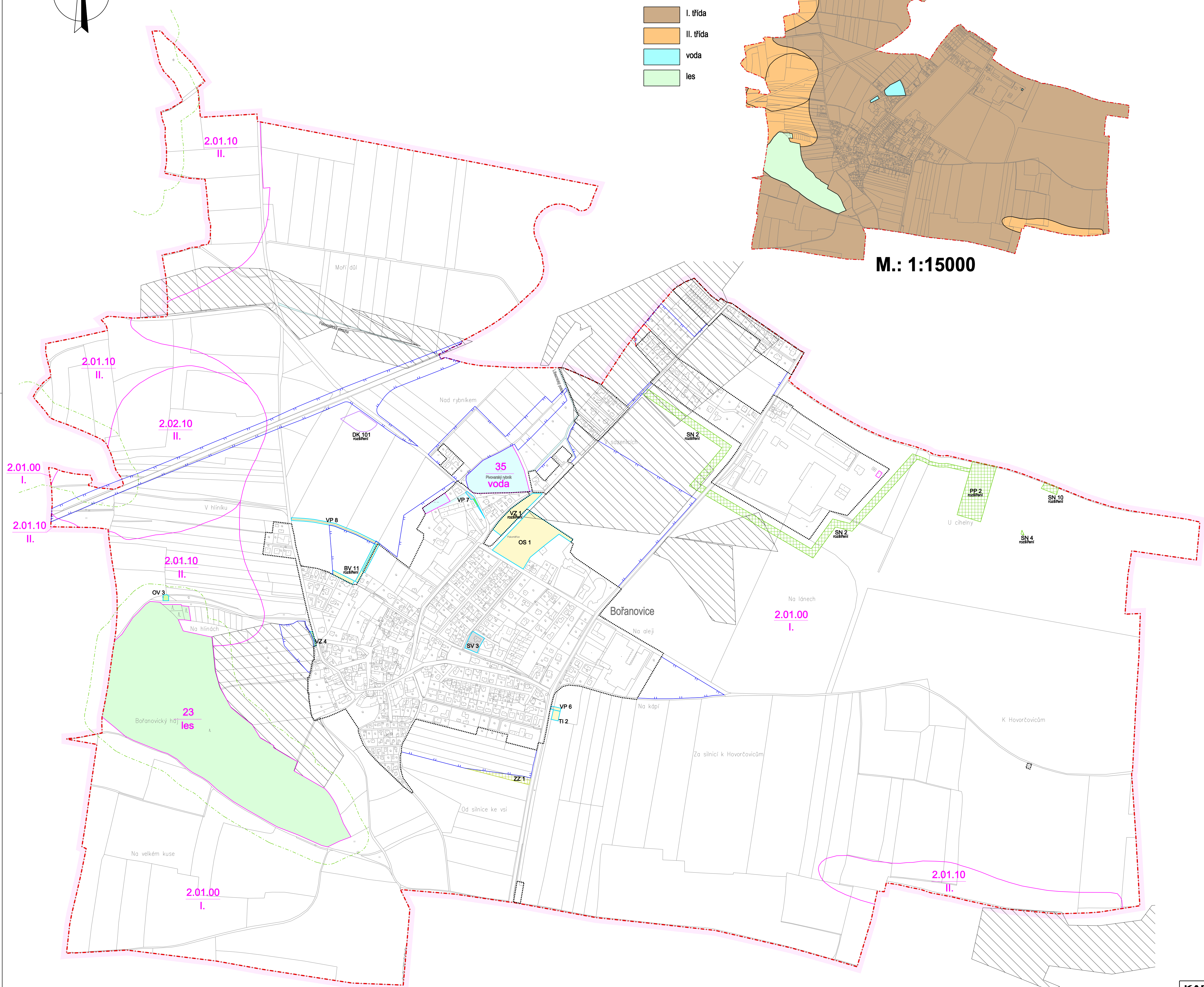
- I. třída
- II. třída
- voda
- les



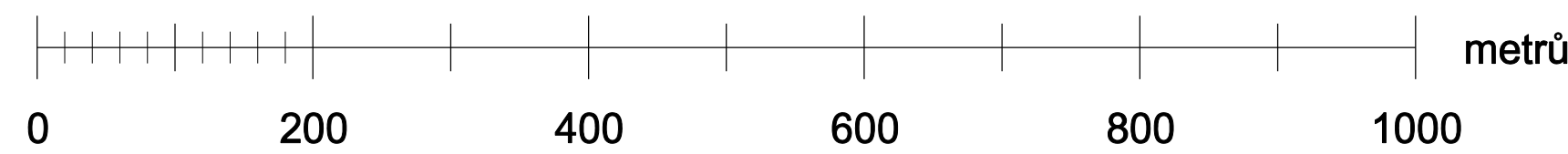
M.: 1:15000

LEGENDA :

- Hranice**
- | | | |
|------|-------|---|
| stav | návrh | |
| | | hranice řešeného území |
| | | katastrální hranice |
| | | hranice zastavěného území / návrh ke dni 1. 3. 2020 |
| | | hranice ploch odsouhlasených záborů ZPF |
- Územní prvky**
- | | | |
|------|-------|--------------------------------|
| stav | návrh | |
| | | lesní plochy |
| | | vodní a vodohospodářské plochy |
- Ochrana lesa**
- | | | |
|------|-------|---------------------|
| stav | návrh | |
| | | ochranné pásmo lesa |
- Ochrana zemědělského půdního fondu**
- | | | |
|------|-------|-------------------|
| stav | návrh | |
| | | BPEJ |
| | | odvodnění pozemků |
- Zábory ploch - stávající druhy pozemků**
- | | | |
|------|-------|-----------------------|
| stav | návrh | |
| | | orná půda |
| | | trvalé travní porosty |
| | | zahrady |
| | | ostatní plochy |
| | | hranice ploch záborů |
- Koridory s odhadovaným záбором ZPF**
- | | | |
|------|-------|---|
| stav | návrh | |
| | | rozšíření koridoru dopravní infrastruktury (DK 101) |
- Změna kultury**
- | | | |
|------|-------|--|
| stav | návrh | |
| | | plochy pro ÚSES |
| | | - změna druhu pozemku na trvalé travní porosty |
| | | - změna druhu pozemku na zahrady |



M.: 1:5000



| ZÁZNAM O ÚČINNOSTI OPATŘENÍ OBECNÉ POVAHY - ÚZEMNÍ PLÁNOVACÍ DOKUMENTACE (ÚPD) | |
|---|--|
| Název ÚPD: | Změna č. 3 ÚP Bořanovice |
| Orgán, který ÚPD vydal: | Zastupitelstvo obce Bořanovice |
| Datum nabytí účinnosti: | |
| Jméno a příjmení, funkce a podpis oprávněné úřední osoby pořizovatele, otisk úředního razítka | Libor Rápek, starosta obce Bořanovice |

VÝKRES PŘEDPOKLÁDANÝCH ZÁBORŮ PŮDNÍHO FONDU

| | | | |
|--|---|--------------------|-------------------|
| KADLEC K.K. NUSLE, spol. s r.o. | | | |
| Chaberská 3, 182 00 Praha 8 Tel./fax: 294 690 740, 603 440 989 e-mail: posta@kadlecki.cz www.kadlecki.cz | | | |
| Projektant: | Oborný projektant: | Operátor: | |
| Ing. arch. Daniela Bědřelová | | Kateřina Benčíková | |
| Pořizovatel: | Schválavací orgán: | Číslo směrnice: | |
| Obecní úřad Bořanovice, smluvně zastoupený Bc. Jaromírem Trávkem, www.ubp.net | Zastupitelstvo obce Bořanovice | 477/2017 | |
| Akce: | ZMĚNA Č. 3 ÚZEMNÍHO PLÁNU BOŘANOVICE | | Datum: 04. 2020 |
| | | | Výkres A.: B3. |
| Název výkresu: | Výkres předpokládaných záborů půdního fondu | | Měřítko: 1 : 5000 |
| | | | Kopie č.: |