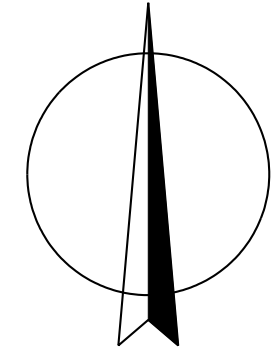
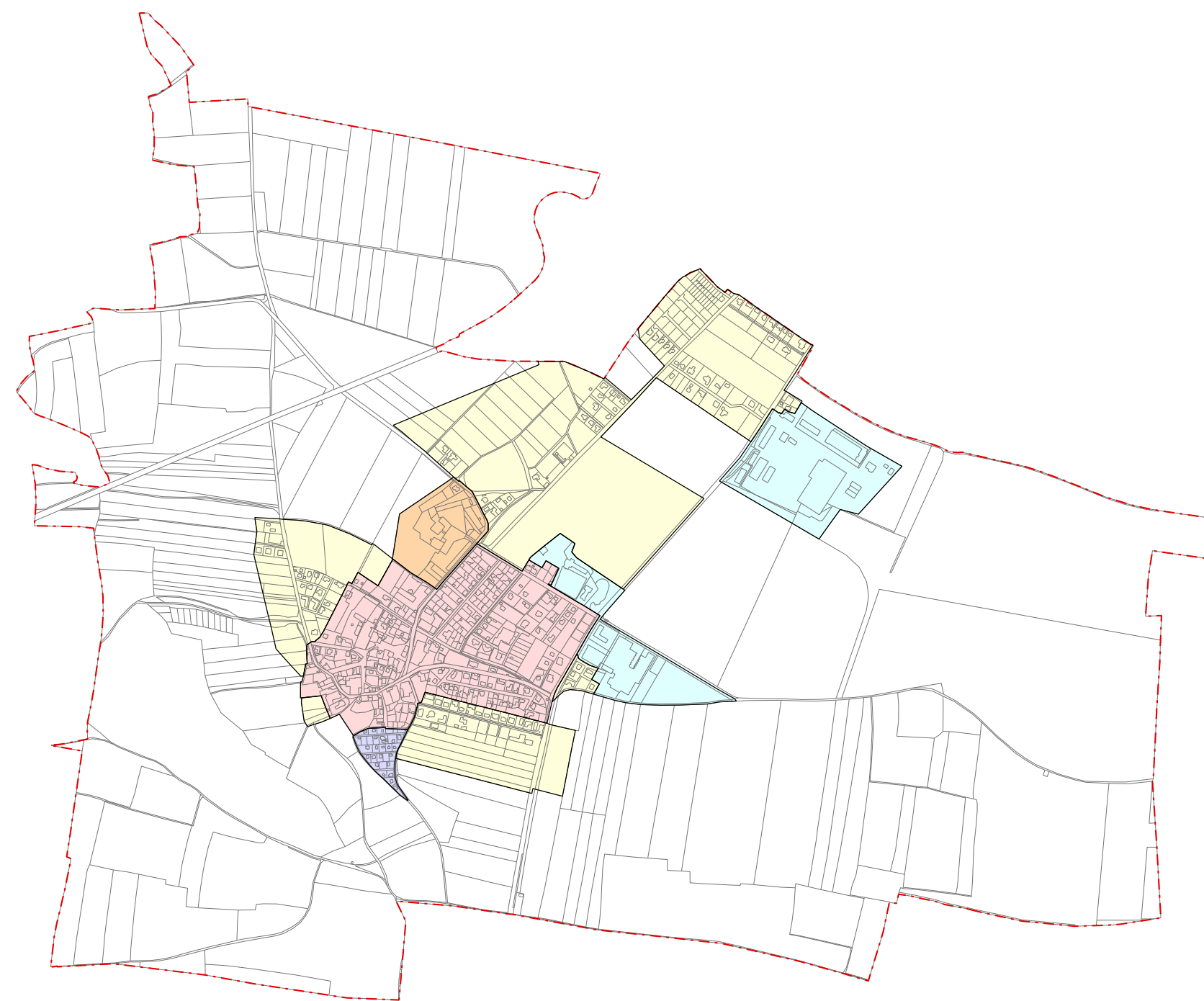


ZMĚNA Č. 3 ÚZEMNÍHO PLÁNU BOŘANOVICE



Zóny prostorového uspořádání zastavěného území a zastavitelných ploch

- centrální zóna
- zámek
- vnější zóna
- zóna rodinné rekreace
- komerční zóna



M.: 1:15000

LEGENDA :

- Hranice**
- stav návrh
 - hranice řešeného území
 - katastrální hranice
 - hranice zastavěného území ke dni 1. 3. 2020

Plochy s rozdílným způsobem využití

- | I. | II. | III. | IV. | V. | |
|----|-----|------|-----|----|--|
| | | | | | bydlení kolektivní (BK) |
| | | | | | bydlení vesnické (BV) |
| | | | | | rekreace rodinná (RR) |
| | | | | | občanské vybavení (OV) |
| | | | | | občanské vybavení - sport (OS) |
| | | | | | veřejná prostranství (VP) |
| | | | | | veřejná prostranství - zeleň (VZ) |
| | | | | | smíšené obytné plochy (SO) |
| | | | | | dopravní infrastruktura - pozemní komunikace (DK) |
| | | | | | dopravní infrastruktura - dopravní vybavenost (DV) |
| | | | | | technická infrastruktura (TI) |
| | | | | | výroba a skladování (VS) |
| | | | | | smíšené výrobní plochy (SV) |
| | | | | | vodní a vodohospodářské plochy (VH) |
| | | | | | zemědělské plochy - orná půda (ZO) |
| | | | | | zemědělské plochy - zahrady a sady (ZZ) |
| | | | | | přírodní plochy (PP) |
| | | | | | smíšené plochy nezastavěného území (SN) |

- Plochy dle významu:
- I. Stabilizované plochy
 - II. Zastavitelné plochy
 - III. Plochy přestavby
 - IV. Plochy změn v krajině
 - V. Územní rezerva

Veřejná infrastruktura

Dopravní a technická infrastruktura

- | stav | návrh | |
|--|--|---|
| | | pěší komunikace (kp) |
| | | značené cyklotrasy |
| | | cyklistická a pěší komunikace (cyklostezka) |
| | | účelové komunikace |
| | | koridor pro přestavbu silnice č. I/9 (DK 101) |
| | | orientační vedení silnic v rámci koridoru dopravní infrastruktury |
| | | koridor pro stavbu vedení VVN 400 KV TR Vyškov - TR Čechy Střed |
| | | koridor pro přípořez ropovodu Družba |
| | | VÚJ 03 |
| | | vodojem |

Limity využití území

Ochranná pásma - dopravní a technická infrastruktura

- | stav | návrh | |
|--|--|---|
| | | ochranné pásmo silnice |
| | | ochranné pásmo letiště Vodochody |
| | | ochranné pásmo čistírny odpadních vod |
| | | ochranné pásmo vedení VVN, VN, trafostanic a FVE |
| | | bezpečnostní a ochranné pásmo plynovodu VTL a regulační stanice |
| | | ochranné pásmo ropovodu a produktovodu |
| | | ochranné pásmo stanice katodové ochrany |
| | | radioreléové trasy |

Pozn.: Celé správní území obce je situováno ve vymezeném území leteckých zabezpečovacích zařízení Ministerstva obrany.

Nemovitě kulturní památky

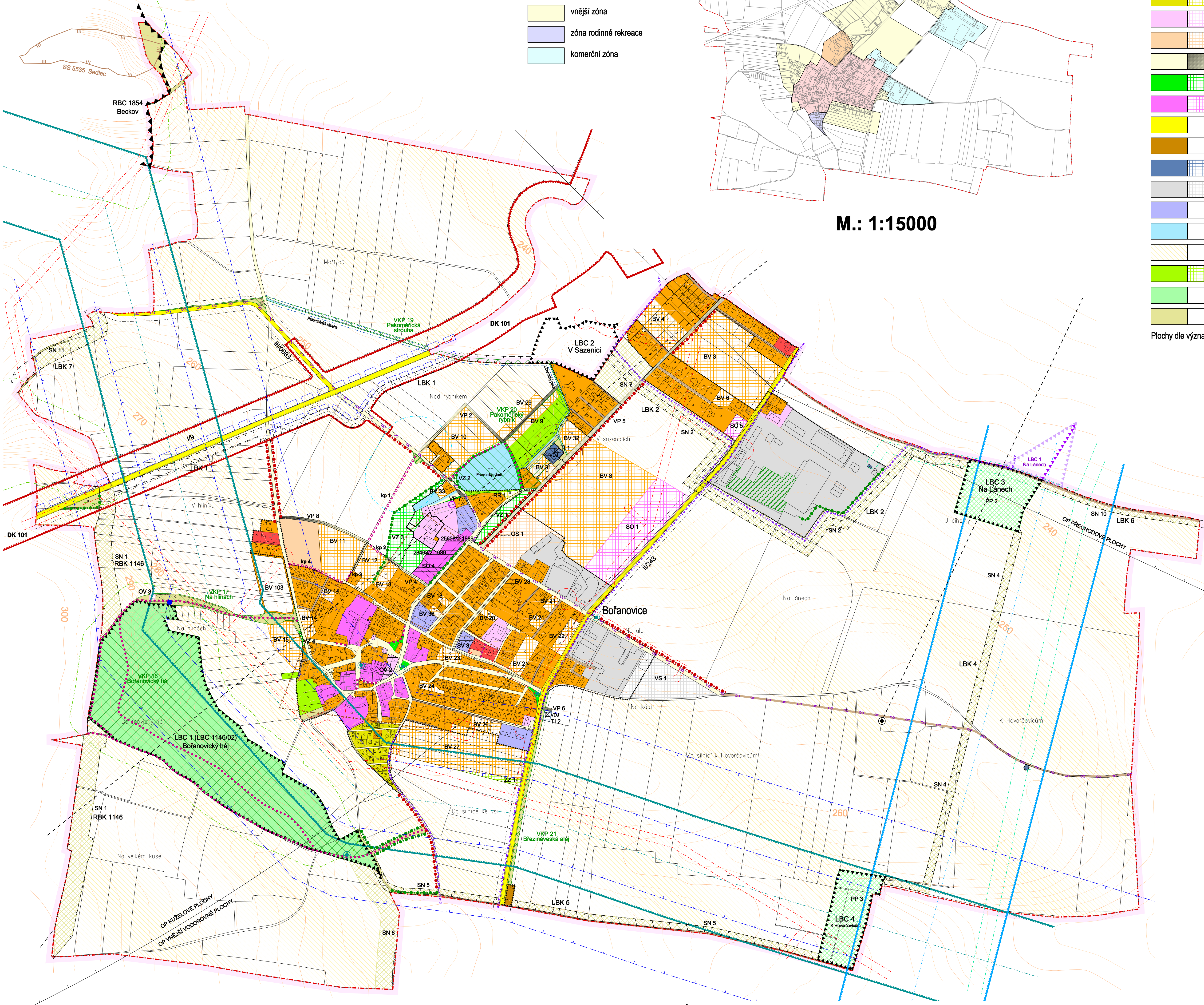
- | stav | návrh | |
|---|---|--|
| | | areály a objekty nemovitých kulturních památek |

Ochrana historických a architektonických hodnot

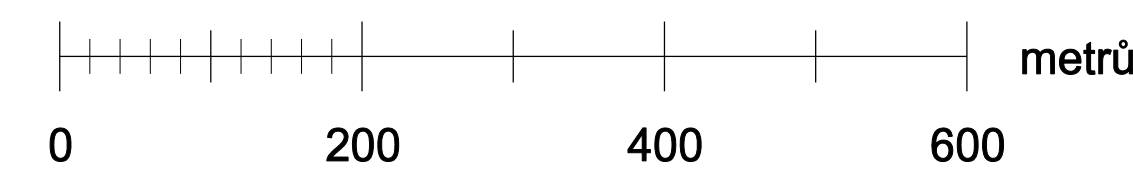
- | stav | návrh | |
|---|---|------------------------|
| | | drobná architektura |
| | | obnova komína pivovaru |

Území s archeologickými nálezy

- | stav | návrh | |
|---|---|--------------------------------|
| | | území s archeologickými nálezy |



M.: 1:5000



KOORDINAČNÍ VÝKRES

Ochrana nerostných surovin, vlivy těžby, sesuvy

- | stav | návrh | |
|--|--|--|
| | | sesuvy stabilizované |
| | | Ochrana přírodních hodnot |
| | | významné krajinné prvky (VKP) - registrované |
| | | ochranné pásmo lesa |
| | | významná zelení liniová a plošná k ochraně |
| | | významná zelení liniová navržená |
| | | studánka |
| | | Ochrana vod |
| | | pásmo při správě vodních toků |

Územní systém ekologické stability

- | stav | návrh | |
|--|--|---|
| | | regionální biocentrum (RBC) |
| | | regionální biokoridor (RBK) |
| | | lokální biocentrum (LBC) |
| | | lokální biokoridor (LBK) |
| | | stávající lokální biocentrum Na lánech v ÚP Libeznice |
| | | predpokládané zmenšení lokálního biocentra Na lánech v ÚP Libeznice |

Další informace o území

- | stav | návrh | |
|---|---|--------------------------------------|
| | | objekty doplněné do katastrální mapy |

ZÁZNAM O ÚČINNOSTI OPATŘENÍ OBECNÉ POVAHY - ÚZEMNĚ PLÁNOVACÍ DOKUMENTACE (ÚPD)

Název ÚPD:	Změna č. 3 ÚP Bořanovice
Organ, který ÚPD vydal:	Zastupitelstvo obce Bořanovice
Datum nabytí účinnosti:	
Jméno a příjmení, funkce a podpis oprávněné úřední osoby pořizovatele, otisk úředního razítka	
	Libor Rápek, starosta obce Bořanovice

KADLEC K.K. NUSLE, spol. s r.o.		www.kadlec.cz	
Projektant:	Ing. arch. Daniela Binderová	Obecní projektant:	Kateřina Benčíková
Operátor:		Schvalovací orgán:	Zastupitelstvo obce Bořanovice
Přehled:	Obecní úřad Bořanovice, smluvně zastupující Bc. Jaromírem Trtkem, www.trtk.net	Dátum:	04. 2020
ZMĚNA Č. 3 ÚZEMNÍHO PLÁNU BOŘANOVICE		Číslo směry:	477/2017
Název výkresu:	Koordináčnı́ výkres	Výška č.:	B1.
		Mřížec:	1 : 5000
		Roční č.:	