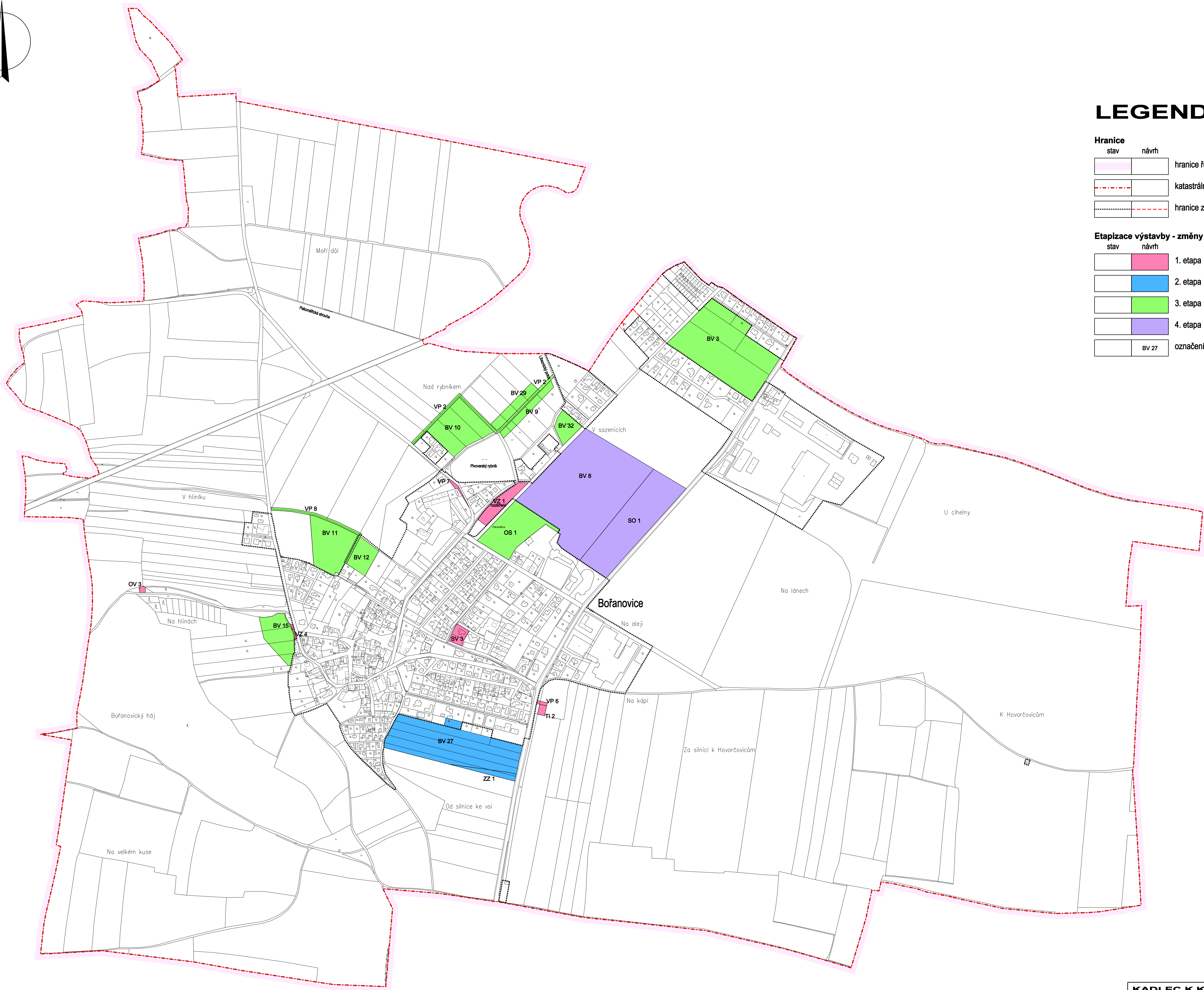
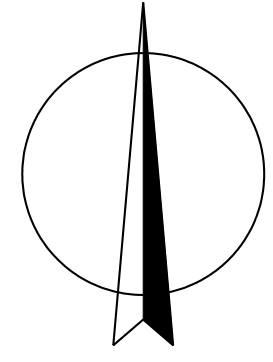


ZMĚNA Č. 3 ÚZEMNÍHO PLÁNU BOŘANOVICE



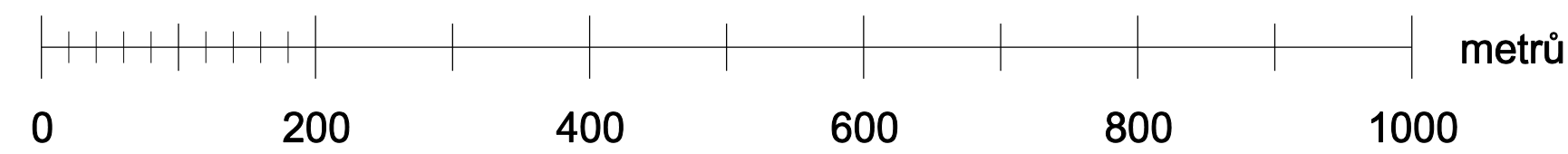
LEGENDA :

Hranice		
stav	návrh	
		hranice řešeného území
		katastrální hranice
		hranice zastavěného území / návrh ke dni 1. 3. 2020

Etapizace výstavby - změny zařazení ploch		
stav	návrh	
		1. etapa
		2. etapa
		3. etapa
		4. etapa
		BV 27

ZÁZNAM O ÚČINNOSTI OPATŘENÍ OBECNÉ POVAHY - ÚZEMNĚ PLÁNOVACÍ DOKUMENTACE (ÚPD)	
Název ÚPD:	Změna č. 3 ÚP Bořanovice
Orgán, který ÚPD vydal:	Zastupitelstvo obce Bořanovice
Datum nabytí účinnosti:	
Jméno a příjmení, funkce a podpis oprávněné úřední osoby pořizovatele, otisk úředního razítka	
	Libor Rápek, starosta obce Bořanovice

M.: 1:5000



ETAPIZACE

KADLEC K.K. NUSLE, spol. s r.o.			
Chaberská 3, 182 00 Praha 8 Tel./fax: 284 680 740, 603 440 880 e-mail: posta@kadleck.cz www.kadleck.cz			
Projektant: Ing. arch. Daniela Břinderová	Odborný projektant: Kateřina Beránková	Operátor: Kateřina Beránková	
Pořizovatel: Obecní úřad Bořanovice, smluvně zastoupený Bc. Jaromírem Trtkem, www.trtk.net	Schvalovací orgán: Zastupitelstvo obce Bořanovice	Číslo směrovy: 477/2017	
Název výkresu: Etapizace		Datum: 04. 2020	Výšes č.: A4.
		Měřítko: 1 : 5000	Kopie č.: