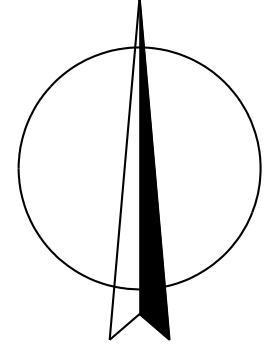


ZMĚNA Č. 3 ÚZEMNÍHO PLÁNU BOŘANOVICE



Zóny prostorového uspořádání
zastavěného území a zastavitelných ploch

vnější zóna



M.: 1:15000

LEGENDA :

Hranice

stav	návrh	hranice řešeného území
-----	-----	katastrální hranice
-----	-----	hranice zastavěného území / návrh ke dni 1. 3. 2020

Plochy s rozdílným způsobem využití

I.	II.	III.	IV.	bydlení kolektivní (BK)
II.	II.	II.	II.	bydlení vesnické (BV)
II.	II.	II.	II.	občanské vybavení (OV)
II.	II.	II.	II.	občanské vybavení - sport (OS)
II.	II.	II.	II.	veřejná prostranství (VP)
II.	II.	II.	II.	veřejná prostranství - zeleň (VZ)
II.	II.	II.	II.	dopravní infrastruktura - pozemní komunikace (DK)
II.	II.	II.	II.	technická infrastruktura (TI)
II.	II.	II.	II.	smíšené výrobní plochy (SV)
II.	II.	II.	II.	vodní a vodohospodářské plochy (VH)
II.	II.	II.	II.	zemědělské plochy - orná půda (ZO)
II.	II.	II.	II.	zemědělské plochy - zahrady a sady (ZZ)
II.	II.	II.	II.	přírodní plochy (PP)
II.	II.	II.	II.	smíšené plochy nezastavěného území (SN)

Plochy dle významu: I. Stabilizované plochy
II. Zastavitelné plochy
III. Plochy přestavby
IV. Plochy změn v krajině

Veřejná infrastruktura

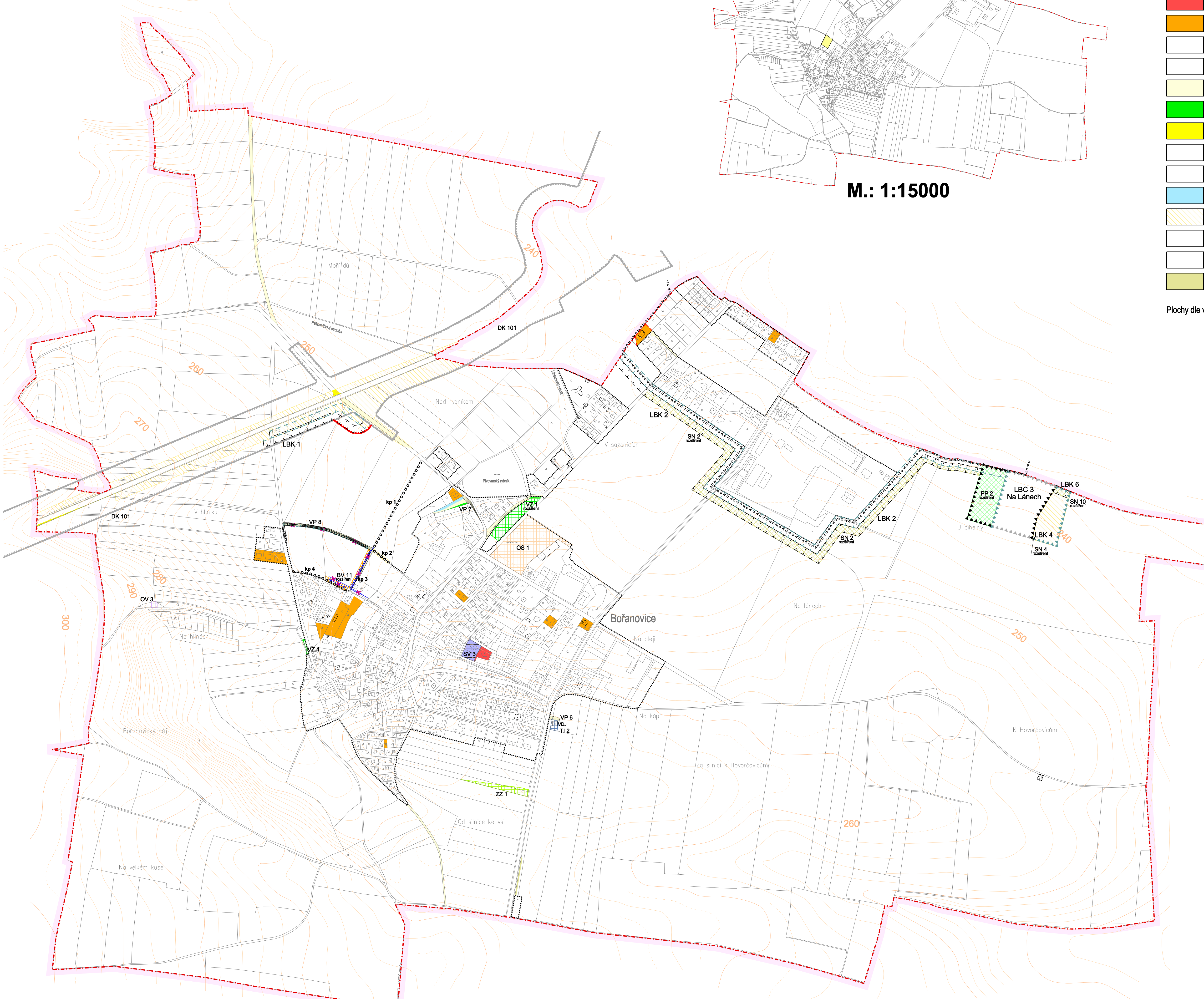
stav	návrh	rušeno	pěší komunikace (kp)
-----	-----	-----	cyklistická a pěší komunikace (cyklostezka)
-----	-----	-----	koridor pro přestavbu silnice č. I/9 (DK 101)
-----	-----	-----	pátevní rozvody vodovodu
-----	-----	-----	vodojem
-----	-----	-----	pátevní rozvody kanalizace
-----	-----	-----	pátevní rozvody plynovodu STL

Ochrana přírodních hodnot

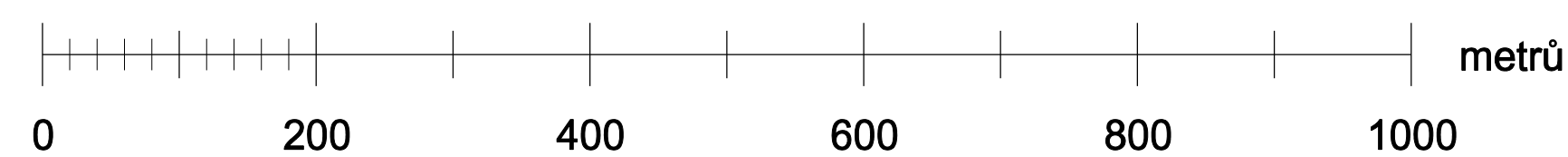
stav	návrh	rušeno	lokální biocentrum (LBC)
-----	-----	-----	lokální biokoridor (LBK)

Doplnění katastrální mapy

stav	návrh	objekty doplněné do katastrální mapy
-----	-----	-----



M.: 1:5000



HLAVNÍ VÝKRES

ZÁZNAM O ÚČINNOSTI OPATŘENÍ OBECNÉ POVAHY - ÚZEMNĚ PLÁNOVACÍ DOKUMENTACE (ÚPD)	
Název ÚPD:	Změna č. 3 ÚP Bořanovice
Orgán, který ÚPD vydal:	Zastupitelstvo obce Bořanovice
Datum nabytí účinnosti:	
Jméno a příjmení, funkce a podpis oprávněné úřední osoby pořizovatele, otisk úředního razítka	
	Libor Rápek starosta obce Bořanovice

KADLEC K.K. NUSLE, spol. s r.o. Chraberská 3, 162 00 Praha 6 Tel.čís.: 284 682 740, 603 440 959 e-mail: posta@kadlecki.cz www.kadlecki.cz			
Projektant: Ing. arch. Daniela Bänderová	Oborní projektant: Kateřina Bänderová	Operátor: Kateřina Bänderová	Číslo směrnice: 477/2017
Pořizovatel: Obecní úřad Bořanovice, smluvně zastoupený Bc. Jaromírem Trškem, www.trsk.net	Schvalovací orgán: Zastupitelstvo obce Bořanovice	Datum: 04. 2020	Výška č.: A2.
Název výkresu: Hlavní výkres		Měřítko: 1 : 5000	Roční č.: