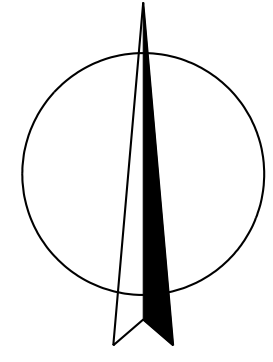
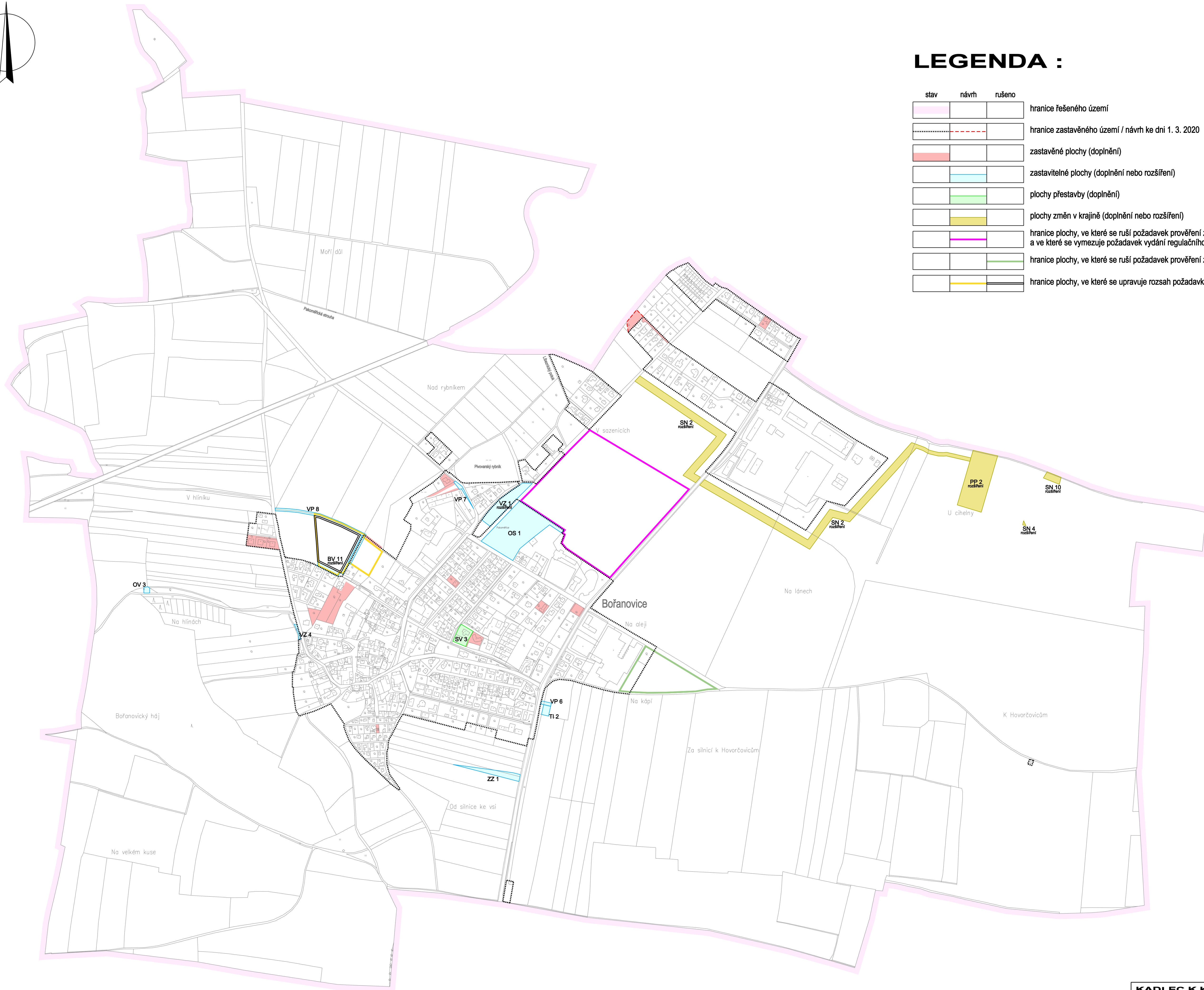


ZMĚNA Č. 3 ÚZEMNÍHO PLÁNU BOŘANOVICE



LEGENDA :

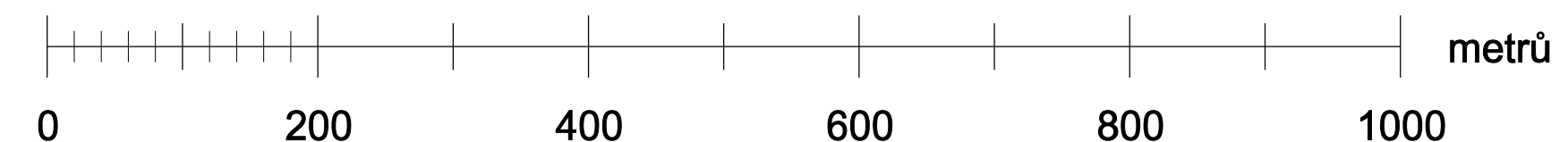
stav	návrh	rušeno	
			hranice řešeného území
			hranice zastavěného území / návrh ke dni 1. 3. 2020
			zastavěné plochy (doplnění)
			zastavitelné plochy (doplnění nebo rozšíření)
			plochy přestavby (doplnění)
			plochy změn v krajině (doplnění nebo rozšíření)
			hranice plochy, ve které se ruší požadavek prověření změn jejího využití územní studií, a ve které se vymezuje požadavek vydání regulačního plánu, podmiňujícího rozhodování o změnách v území
			hranice plochy, ve které se ruší požadavek prověření změn jejího využití územní studií
			hranice plochy, ve které se upravuje rozsah požadavku prověření změn jejího využití územní studií



ZÁZNAM O ÚČINNOSTI OPATŘENÍ OBECNÉ POVAHY - ÚZEMNĚ PLÁNOVACÍ DOKUMENTACE (ÚPD)	
Název ÚPD:	Změna č. 3 ÚP Bořanovice
Orgán, který ÚPD vydal:	Zastupitelstvo obce Bořanovice
Datum nabytí účinnosti:	
Jméno a příjmení, funkce a podpis oprávněné úřední osoby pořizovatele, otisk úředního razítka	 Libor Rápek, starosta obce Bořanovice

ZÁKLADNÍ ČLENĚNÍ ÚZEMÍ

M.: 1:5000



KADLEC K.K. NUSLE, spol. s r.o. <small>Chaberská 3, 182 00 Praha 8 Tel./fax: 234 680 740, 603 440 880 e-mail: posta@kadleck.cz www.kadleck.cz</small>			
Projektant: Ing. arch. Daniela Břidderová	Odborný projektant: Kateřina Beránková	Operátor: Kateřina Beránková	
Pořizovatel: Obecní úřad Bořanovice, smluvně zastoupený Bc. Jaromírem Trtkem, www.trtk.net	Schvalovací orgán: Zastupitelstvo obce Bořanovice	Číslo směrovy: 477/2017	
Název výkresu: Základní členění území		Datum: 04. 2020	Výkres č.: A1.
		Měřítko: 1 : 5000	Kopie č.: