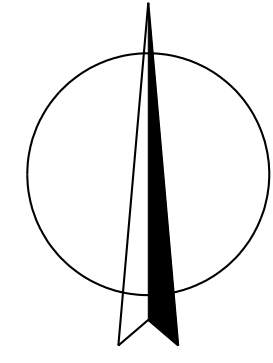


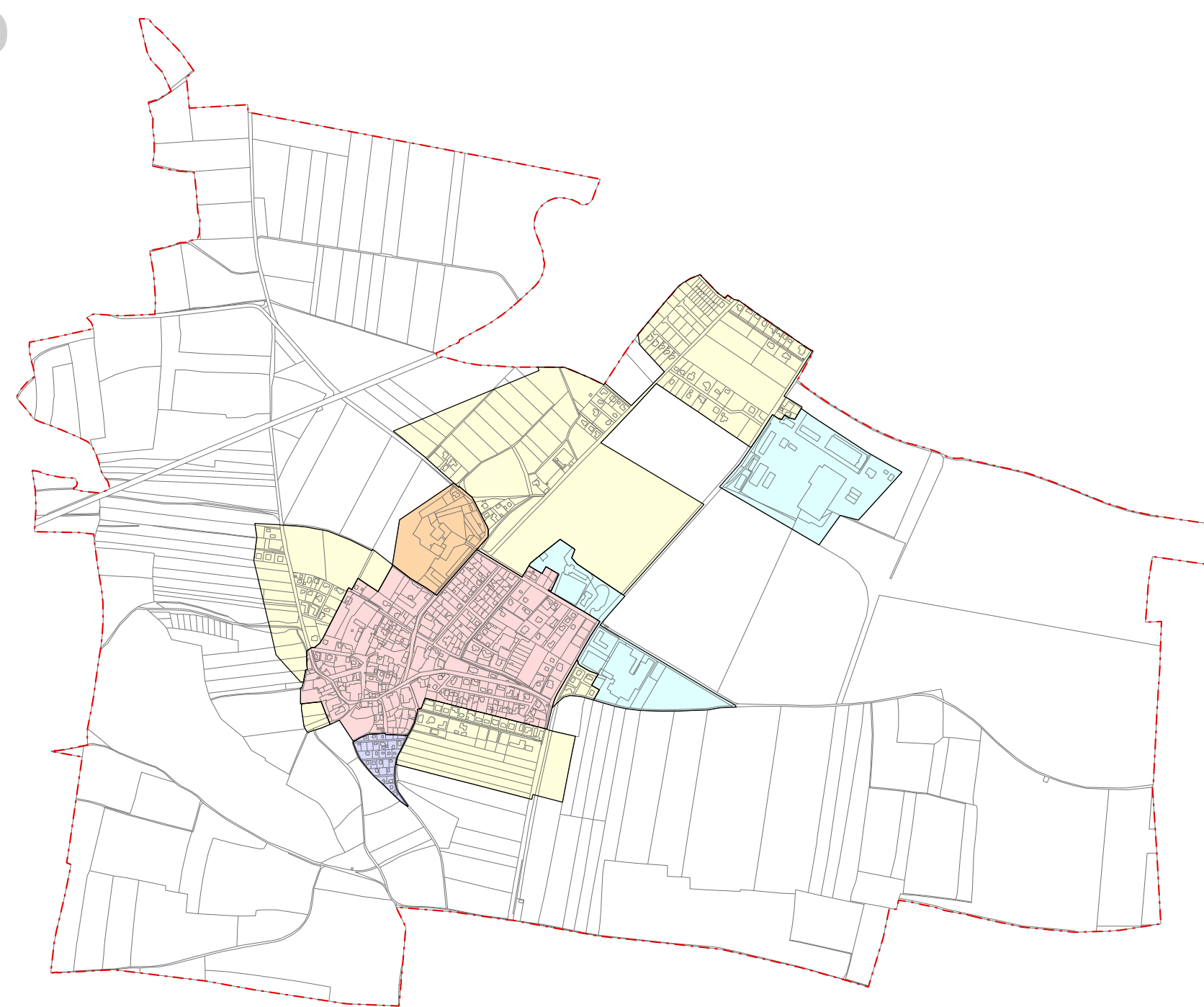
ZMĚNA Č. 3 ÚZEMNÍHO PLÁNU BOŘANOVICE

ÚPLNÉ ZNĚNÍ PO VYDÁNÍ ZMĚNY Č. 1, 2 a 3 ÚP

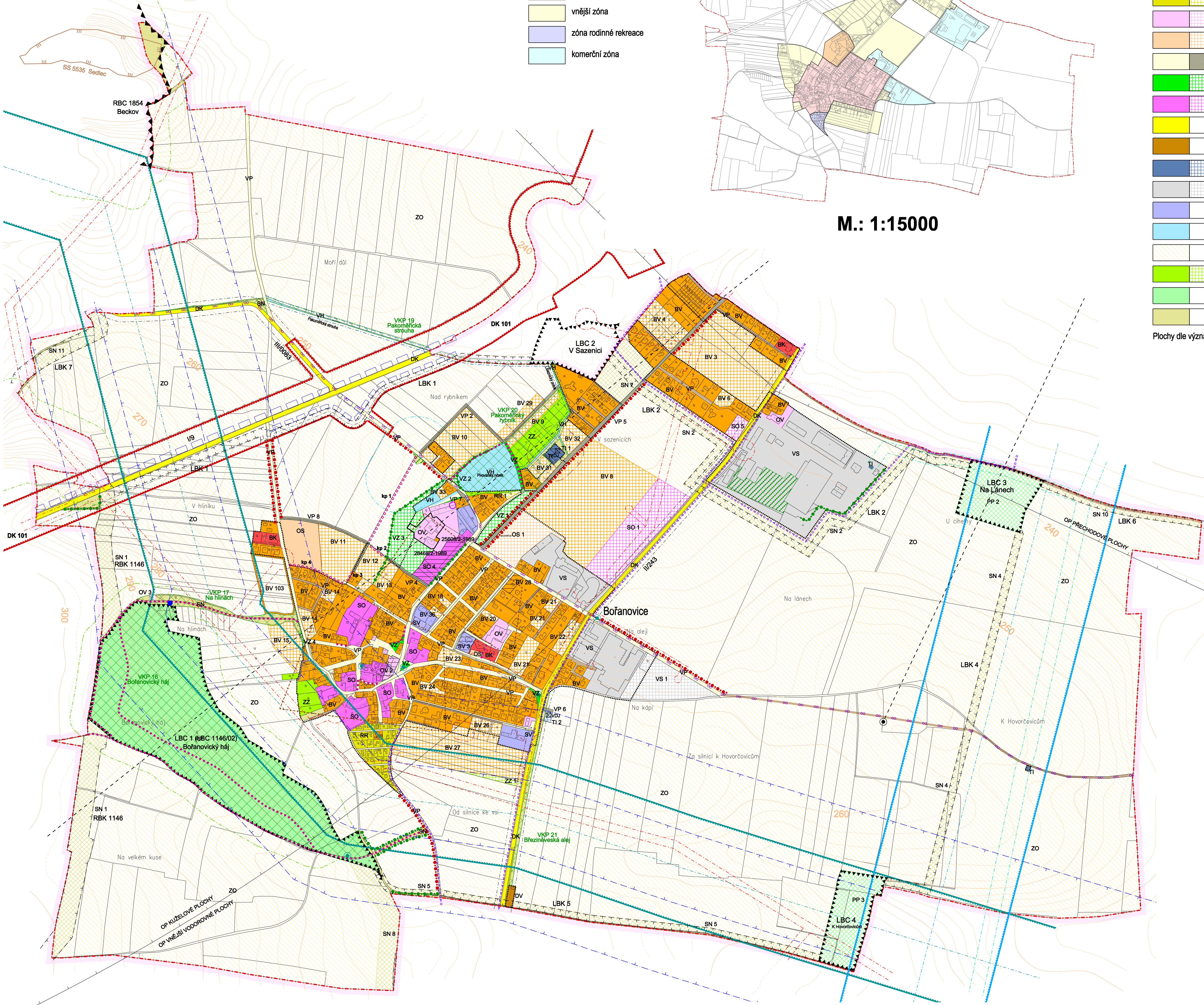


Zóny prostorového uspořádání zastavěného území a zastavitelných ploch

- centrální zóna
- zámek
- vnější zóna
- zóna rodinné rekreace
- komerční zóna



M.: 1:15000



LEGENDA :

- Hranice**
- stav
 - návrh
- hranice řešeného území
 - katastrální hranice
 - hranice zastavěného území ke dni 1. 3. 2020
- Plochy s rozdílným způsobem využití**
- | I. | II. | III. | IV. | V. | |
|----|-----|------|-----|----|--|
| | | | | | bydlení kolektivní (BK) |
| | | | | | bydlení vesnické (BV) |
| | | | | | rekreace rodinná (RR) |
| | | | | | občanské vybavení (OV) |
| | | | | | občanské vybavení - sport (OS) |
| | | | | | veřejná prostranství (VP) |
| | | | | | veřejná prostranství - zeleň (VZ) |
| | | | | | smíšené obytné plochy (SO) |
| | | | | | dopravní infrastruktura - pozemní komunikace (DK) |
| | | | | | dopravní infrastruktura - dopravní vybavenost (DV) |
| | | | | | technická infrastruktura (TI) |
| | | | | | výroba a skladování (VS) |
| | | | | | smíšené výrobní plochy (SV) |
| | | | | | vodní a vodohospodářské plochy (VH) |
| | | | | | zemědělské plochy - orná půda (ZO) |
| | | | | | zemědělské plochy - zahrady a sady (ZZ) |
| | | | | | přírodní plochy (PP) |
| | | | | | smíšené plochy nezastavěného území (SN) |
- Plochy dle významu:
- I. Stabilizované plochy
 - II. Zastavitelné plochy
 - III. Plochy přestavby
 - IV. Plochy změn v krajině
 - V. Územní rezerva

Veřejná infrastruktura

- Dopravní a technická infrastruktura**
- stav
 - návrh
- pěší komunikace (kp)
 - značené cyklotrasy
 - cyklistická a pěší komunikace (cyklostezka)
 - účelové komunikace
 - koridor pro přestavbu silnice č. I/9 (DK 101)
 - orientační vedení silnic v rámci koridoru dopravní infrastruktury
 - koridor pro stavbu vedení VVN 400 KV TR Vyškov - TR Čechy Střed
 - koridor pro přípožď ropovodu Družba
 - VODJ
 - vodojem

Limity využití území

- Ochranná pásma - dopravní a technická infrastruktura**
- stav
 - návrh
- ochranné pásmo silnice
 - ochranné pásmo letiště Vodochody
 - ochranné pásmo čistírny odpadních vod
 - ochranné pásmo vedení VVN, VN, trafostanic a FVE
 - bezpečnostní a ochranné pásmo plynovodu VTL a regulační stanice
 - ochranné pásmo ropovodu a produktovodu
 - ochranné pásmo stanice katodové ochrany
 - radioreléové trasy

Pozn.: Celé správní území obce je situováno ve vymezeném území leteckých zabezpečovacích zařízení Ministerstva obrany.

Nemovitě kulturní památky

- stav
 - návrh
- areály a objekty nemovitých kulturních památek

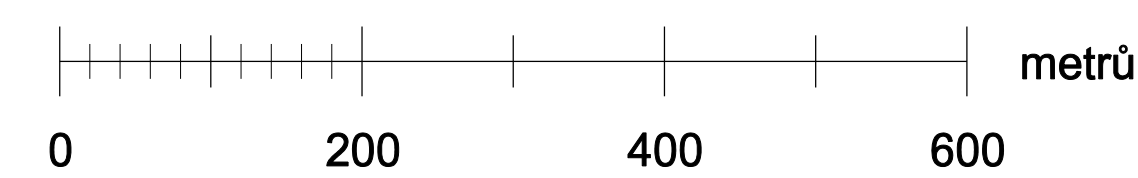
Ochrana historických a architektonických hodnot

- stav
 - návrh
- drobná architektura
 - obnova komína pivovaru

Území s archeologickými nálezy

- stav
 - návrh
- území s archeologickými nálezy

M.: 1:5000



KOORDINAČNÍ VÝKRES

Ochrana nerostných surovin, vlivy těžby, sesuvy

- stav
 - návrh
- sesuvy stabilizované

Ochrana přírodních hodnot

- stav
 - návrh
- významné krajinné prvky (VKP) - registrované
 - ochranné pásmo lesa
 - významná zelení liniová a plošná k ochraně
 - významná zelení liniová navržená
 - studánka

Ochrana vod

- stav
 - návrh
- pásmo při správě vodních toků

Územní systém ekologické stability

- stav
 - návrh
- regionální biocentrum (RBC)
 - regionální biokoridor (RBK)
 - lokální biocentrum (LBC)
 - lokální biokoridor (LBK)

Další informace o území

- stav
 - návrh
- objekty doplněné do katastrální mapy

ZÁZNAM O ÚČINNOSTI

Organ, který vydal poslední změnu ÚP:	Zastupitelstvo obce Bořanovice
Pořadové číslo poslední změny ÚP:	2
Datum nabytí účinnosti poslední změny ÚP:	28. 3. 2017
Jméno a příjmení, funkce a podpis oprávněné úřední osoby pořizovatele, otisk úředního razítka	Libor Rápek, starosta obce Bořanovice

KADLEC K.K. NUSLE, spol. s r.o.			
Chaberská 3, 182 00 Praha 8 Tel. č.: 284 682 740, 603 440 989 e-mail: posta@kadlecki.cz www.kadlecki.cz			
Projektant:	Osobní projektant:	Operátor:	
Ing. arch. Daniela Binderová		Kateřina Benčíková	
Pořizovatel:	Schválující orgán:	Číslo směrnice:	
Obecní úřad Bořanovice, smluvně zastoupený Bc. Jaromírem Trtkem, www.trtk.net	Zastupitelstvo obce Bořanovice	477/2017	
Územní plán BOŘANOVICE		Datum:	Výška č.:
Úplné znění po vydání Změny č. 1, 2 a 3 ÚP		04. 2020	B1.
Název výkresu:	Koordináčn výkres	Měřítko:	Roční č.:
		1 : 5000	