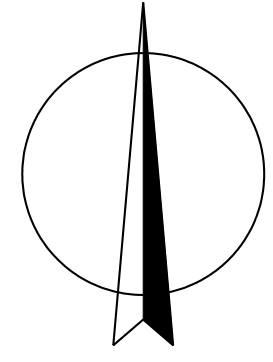


# ÚZEMNÍ PLÁN BOŘANOVICE ÚPLNÉ ZNĚNÍ PO VYDÁNÍ ZMĚNY Č. 1, 2 a 3 ÚP



## LEGENDA :

**Hranice**

	hranice řešeného území
	katastrální hranice
	hranice zastavěného území ke dni 1. 3. 2020

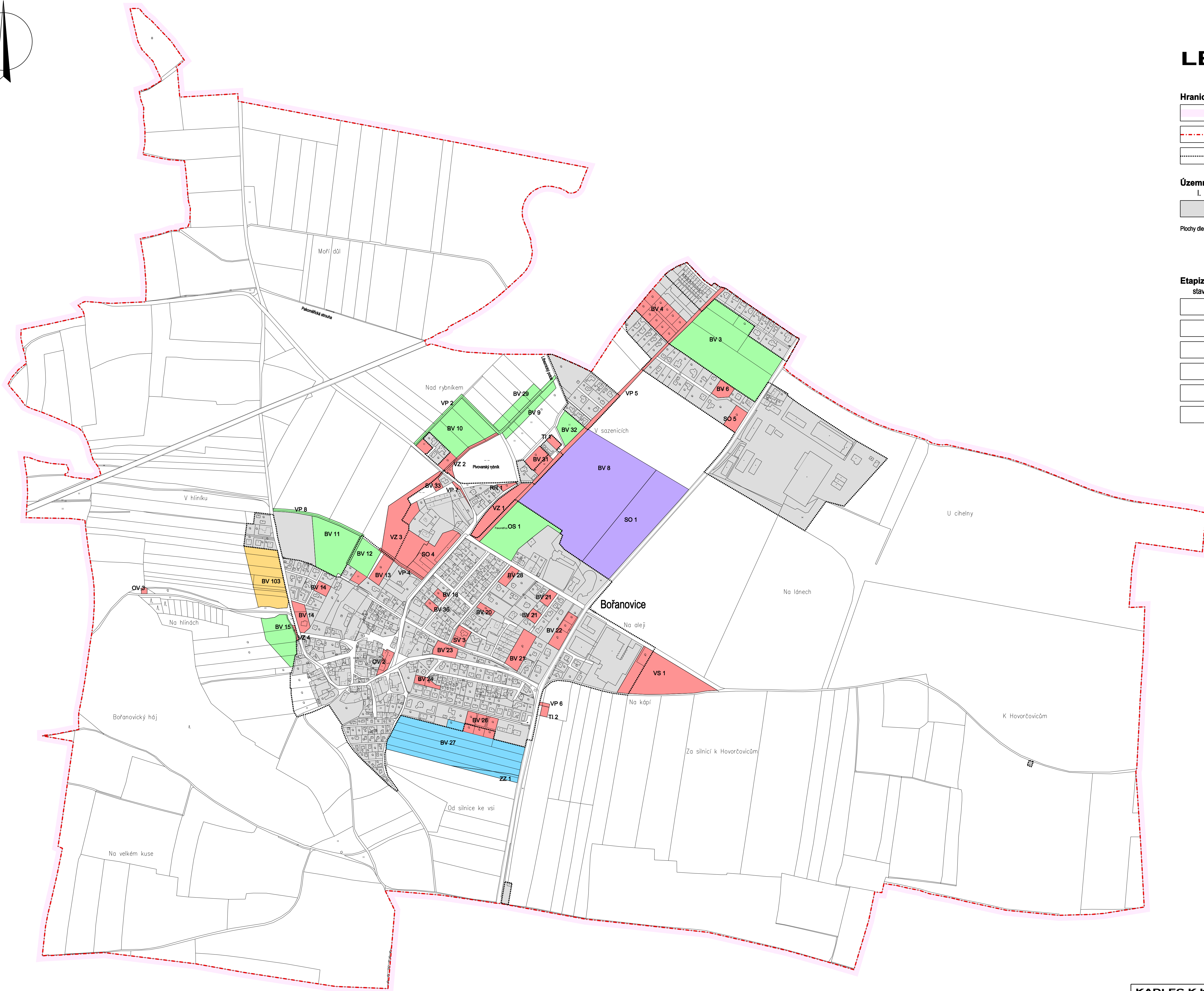
**Územní prvky**

I.	II.	III.	IV.	V.	plochy zástavby

Plochy dle významu: I. Stabilizované plochy  
II. Zastavitelné plochy  
III. Plochy přestavby  
IV. Plochy změn v krajinně  
V. Územní rezerva

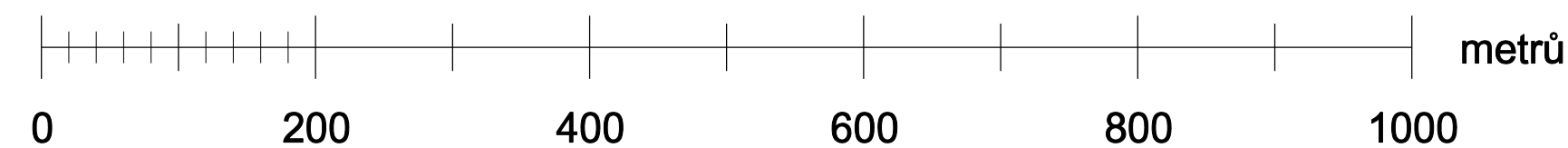
**Etapizace výstavby**

		1. etapa
		2. etapa
		3. etapa
		4. etapa
		územní rezerva
		označení ploch



ZÁZNAM O ÚČINNOSTI	
Orgán, který vydal poslední změnu ÚP:	Zastupitelstvo obce Bořanovice
Pořadové číslo poslední změny ÚP:	3
Datum nabytí účinnosti poslední změny ÚP:	
Jméno a příjmení, funkce a podpis oprávněné úřední osoby pořizovatele, otisk úředního razítka	
	Libor Rápek, starosta obce Bořanovice

M.: 1:5000



ETAPIZACE

<b>KADLEC K.K. NUSLE, spol. s r.o.</b> Chaberská 3, 182 00 Praha 8 Tel./fax: 234 680 740, 603 440 880 e-mail: posta@kadleck.cz www.kadleck.cz			
Projektant: Ing. arch. Daniela Břiderová	Odborný projektant: Kateřina Benáková	Operator: Kateřina Benáková	
Pořizovatel: Obecní úřad Bořanovice, smluvně zastoupený Bc. Jaromírem Trtkem, www.trtk.net	Schvalovací orgán: Zastupitelstvo obce Bořanovice	Číslo přílohy:	477/2017
Akce: ÚZEMNÍ PLÁN BOŘANOVICE Úplné znění po vydání Změny č. 1, 2 a 3 ÚP		Datum: 04. 2020	Výšes č.: A4.
Název výkresu: Etapizace		Mřížka: 1 : 5000	Kopie č.: