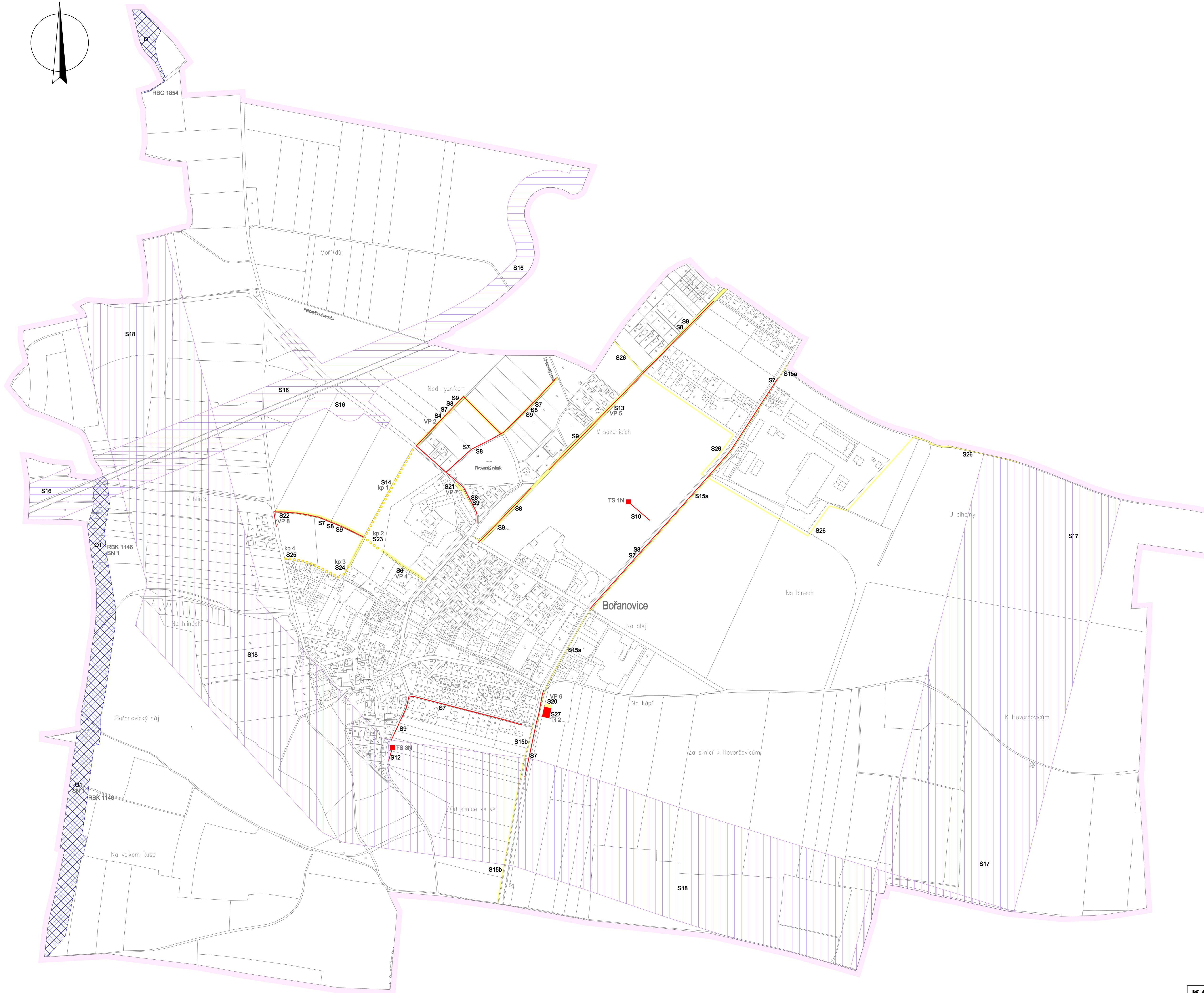
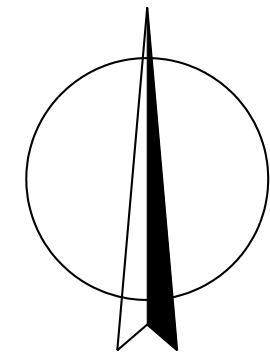


ÚZEMNÍ PLÁN BOŘANOVICE ÚPLNÉ ZNĚNÍ PO VYDÁNÍ ZMĚNY Č. 1, 2 a 3 ÚP



LEGENDA :

Hranice

hranice řešeného území

Záměry, pro které lze pouze vyvlastnit

Veřejně prospěšné stavby - dopravní infrastruktura - plochy

S4, S6, S13 místní komunikace pro obsluhu zástavby (VP 2, VP 4, VP 5)

S20 místní komunikace pro obsluhu plochy TI 2 (VP 6)

S21 místní komunikace pro zpřístupnění veřejného prostranství (VP 7)

S22 místní komunikace pro obsluhu ploch BV 11 a BV 12 (VP 8)

S14 pěší komunikace spojující ul. U Rybníka a VP 8 (kp 1)

S23 pěší komunikace spojující VP 4 a VP 8 (kp 2)

S24 pěší komunikace spojující ul. Hraniční a VP 8 (kp 3)

S25 pěší komunikace spojující ul. Hraniční a ul. Hlavní (kp 4)

S15a cyklistická a pěší komunikace podél silnice č. II/243 do Líbeznic

S15b cyklistická a pěší komunikace podél silnice č. II/243 do Březiněvsí

S26 cyklistická a pěší komunikace (cyklostezka) - okruh kolem Líbeznic

Veřejně prospěšné stavby - dopravní infrastruktura - koridory

S16 přestavba silnice č. I/9, včetně mimoúrovňového křížení se silnicí č. II/0083 a navazujících pozemních komunikací, ve vymezeném koridoru dopravní infrastruktury (DK 101)

Veřejně prospěšné stavby - technická infrastruktura - koncová zařízení

S10, S12 plocha pro novou trafostanici (TS 1N, TS 3N)

S27 vodojem (TI 2)

Veřejně prospěšné stavby - technická infrastruktura - liniová vedení

S7 pátevní rozvody vodovodu

S8 pátevní rozvody kanalizace

S9 pátevní rozvody plynovodu STL

S10, S12 vzdušná vedení VN

Veřejně prospěšné stavby - technická infrastruktura - koridory

S17 koridor pro stavbu vedení VVN 400 KV

S18 koridor pro přípolož ropovodu Družba

Veřejně prospěšná opatření

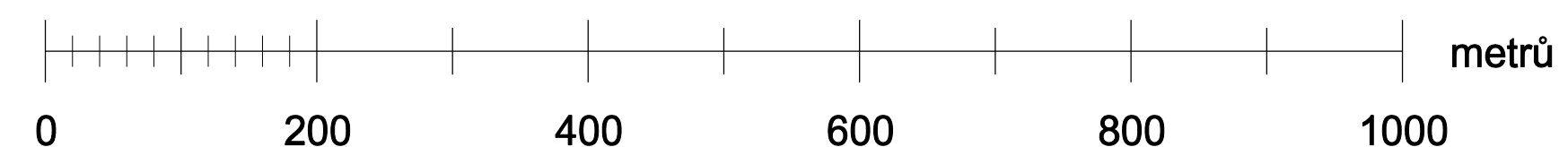
O1 plochy územního systému ekologické stability (SN 1)

ZÁZNAM O ÚČINNOSTI

Orgán, který vydal poslední změnu ÚP:	Zastupitelstvo obce Bořanovice
Pořadové číslo poslední změny ÚP:	3
Datum nabytí účinnosti poslední změny ÚP:	
Jméno a příjmení, funkce a podpis oprávněné úřední osoby pořizovatele, otisk úředního razítka	
	Libor Rápek, starosta obce Bořanovice

VEŘEJNĚ PROSPĚŠNÉ STAVBY,
OPATŘENÍ A ASANACE

M.: 1:5000



KADLEC K.K. NUSLE, spol. s r.o. Chaberská 3, 182 00 Praha 8 Tel./fax: 284 680 740, 603 440 888 e-mail: posta@kadleck.cz www.kadleck.cz			
Projektant: Ing. arch. Daniela Břiderová	Odborný projektant: Kateřina Beránková	Operátor: Kateřina Beránková	
Pořizovatel: Obecní úřad Bořanovice, smluvně zastoupený Bc. Jaromírem Trtkem, www.trtk.net	Schválavací orgán: Zastupitelstvo obce Bořanovice	Číslo směrnicy: 477/2017	
Akce: ÚZEMNÍ PLÁN BOŘANOVICE Úplné znění po vydání Změny č. 1, 2 a 3 ÚP	Datum: 04. 2020	Výšes č.: A3.	
Název výkresu: Veřejně prospěšné stavby, veřejně prospěšná opatření a asanace	Mřítko: 1 : 5000	Kopie č.:	