









Situace odpovídá podkladu katastrální mapy

— hranice parcel

339/5 parcelní číslo, k.ú. Bořanovice

Souřadnicový systém: JTSK

Výškový systém: Bpv

Investor: <b>Obec Bořanovice</b>		Objednatel: <b>Obec Bořanovice</b>	
Hlavní projektant:   Stavebně inženýrské projektové a poradenské služby Dvorecká 387/2, 147 00 Praha 4 Tel.: 241-400-808 • www.sinpps.cz		Projektant stavebního objektu:  <b>ALMAPRO, s.r.o.</b> Jiřího Šotky 560, 271 01 Nové Strašecí IČ: 24150134	
Hlavní inženýr projektu: <b>Ing. Pavel Jeřábek</b> 		Zodpovědný projektant: <b>Ing. Pavel Jeřábek</b>	
Projektant: <b>Vladimír Topič</b> 		Datum: <b>7/2017</b> Podpis: 	
Vypracoval: <b>Vladimír Topič</b> 		Kontroloval: <b>Ing. Jan Božovský</b> 	
Akce: <b>Rekonstrukce ulice Chatařská v úseku Hlavní - Okrajová Bořanovice, Středočeský kraj</b>		Číslo zakázky: <b>61-2016</b>	Číslo kopie:
Objekt: <b>SO 401 - Veřejné osvětlení</b>		Datum: <b>12/2016</b>	
		Stupeň dokumentace: <b>DÚR/DSP</b>	
Název přílohy:		Měřitko: -	Číslo přílohy: <b>00</b>
		Počet A4: -	