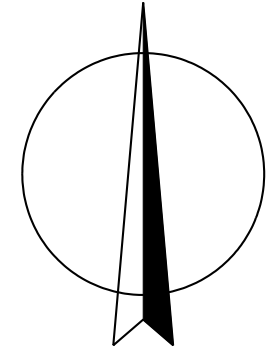


# ZMĚNA Č. 3 ÚZEMNÍHO PLÁNU BOŘANOVICE

# Návrh Změny ÚP



## LEGENDA :

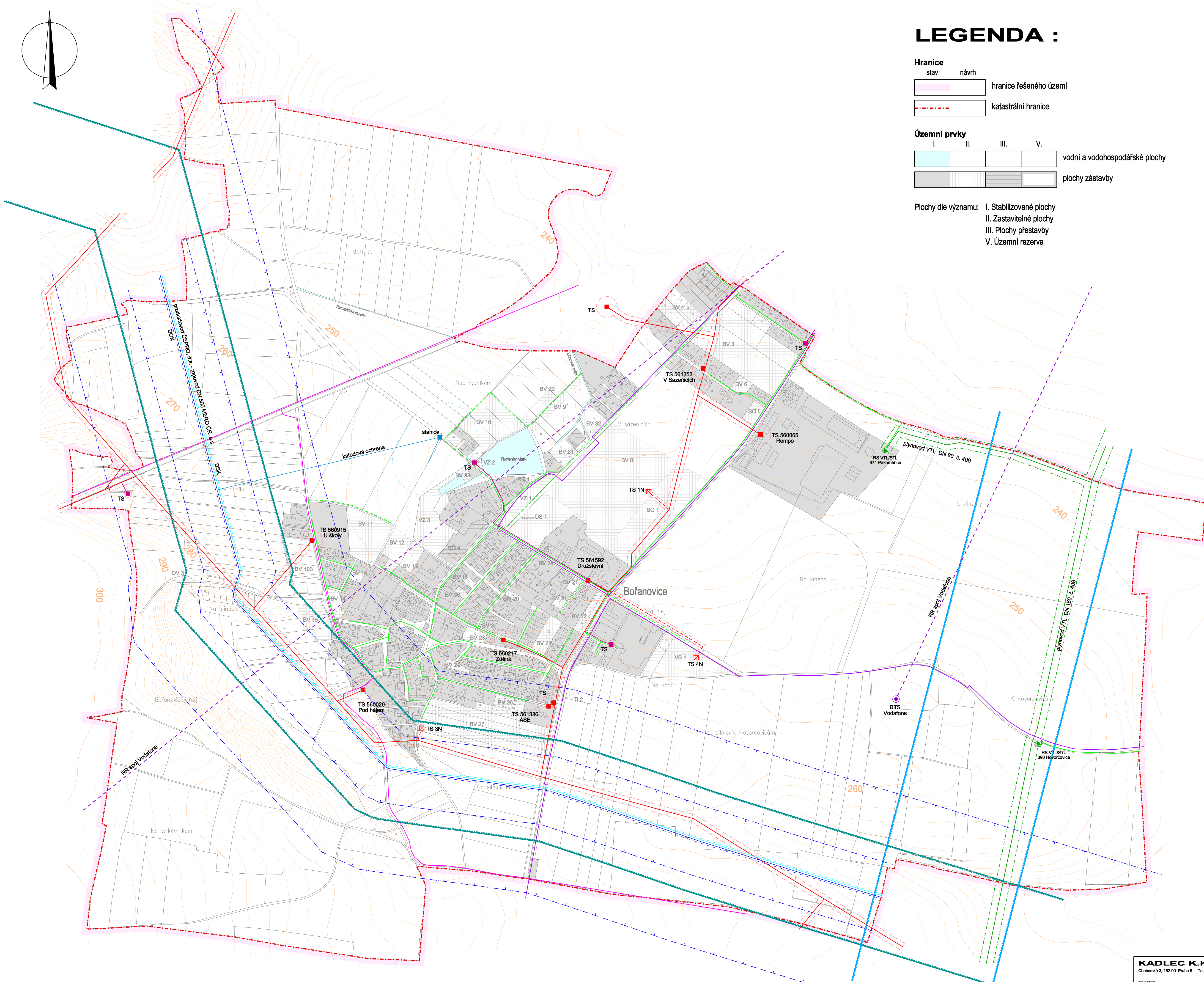
Hranice		
stav	návrh	
		hranice řešeného území
		katastrální hranice

Územní prvky				
I.	II.	III.	V.	
				vodní a vodohospodářské plochy
				plochy zástavby

Plochy dle významu: I. Stabilizované plochy  
II. Zastavitelné plochy  
III. Plochy přestavby  
V. Územní rezerva

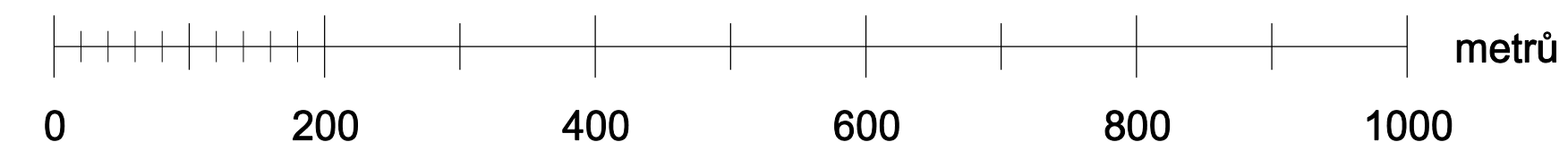
Energetika		
stav	návrh	
		venkovní vedení VN 22 kV
		kabelové vedení VN 22 kV
		trafostanice
		ochranné pásmo vedení VN a trafostanic
		koridor pro stavbu vedení VVN 400 kV TR Výškov - TR Čechy Sřed, odbočka
		VTL plynovod
		regulační stanice VTL/STL
		bezpečnostní a ochranné pásmo VTL plynovodu a regulační stanice
		STL plynovod
		ropovod MERO ČR, a.s.
		dálkový optický kabel ropovodu
		produktovod ČEPRO, a.s.
		dálkový sdělovací kabel produktovodu
		ochranná pásma ropovodu a produktovodu
		koridor pro připojení ropovodu Družba
		elektrické vedení katodové ochrany
		stanice katodové ochrany
		ochranná pásma stanice katodové ochrany

Spoje		
stav	návrh	
		radioreléové trasy
		vysílač mobilních operátorů
		dálkový optický telekomunikační kabel
		místní telekomunikační kabel



## SCHÉMA TECHNICKÉ INFRASTRUKTURY 2 ENERGETIKA A SPOJE

M.: 1:5000



<b>KADLEC K.K. NUSLE, spol. s r.o.</b> Chaberská 3, 182 00 Praha 8 Tel./fax: 294 690 740, 294 690 750 e-mail: posta@kadlecki.cz www.kadlecki.cz			
Projektant: Ing. arch. Daniela Břidková	Období projektant: Kategorie: Beránková	Operátor: Kategorie: Beránková	Číslo přílohy: 477/2017
Pořizovatel: Obecní úřad Bořanovice, smluvně zastupovaný Bc. Jaromírem Trtkem, www.trtk.net	Schvalovací orgán: Zastupitelstvo obce Bořanovice	Datum: 10. 2019	Výška č.: C3.
Název výkresu: Schéma technické infrastruktury 2 - energetika a spoje	Mřítko: 1 : 5000	Kopie č.:	