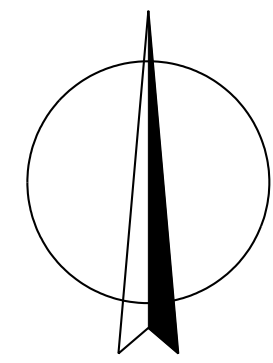


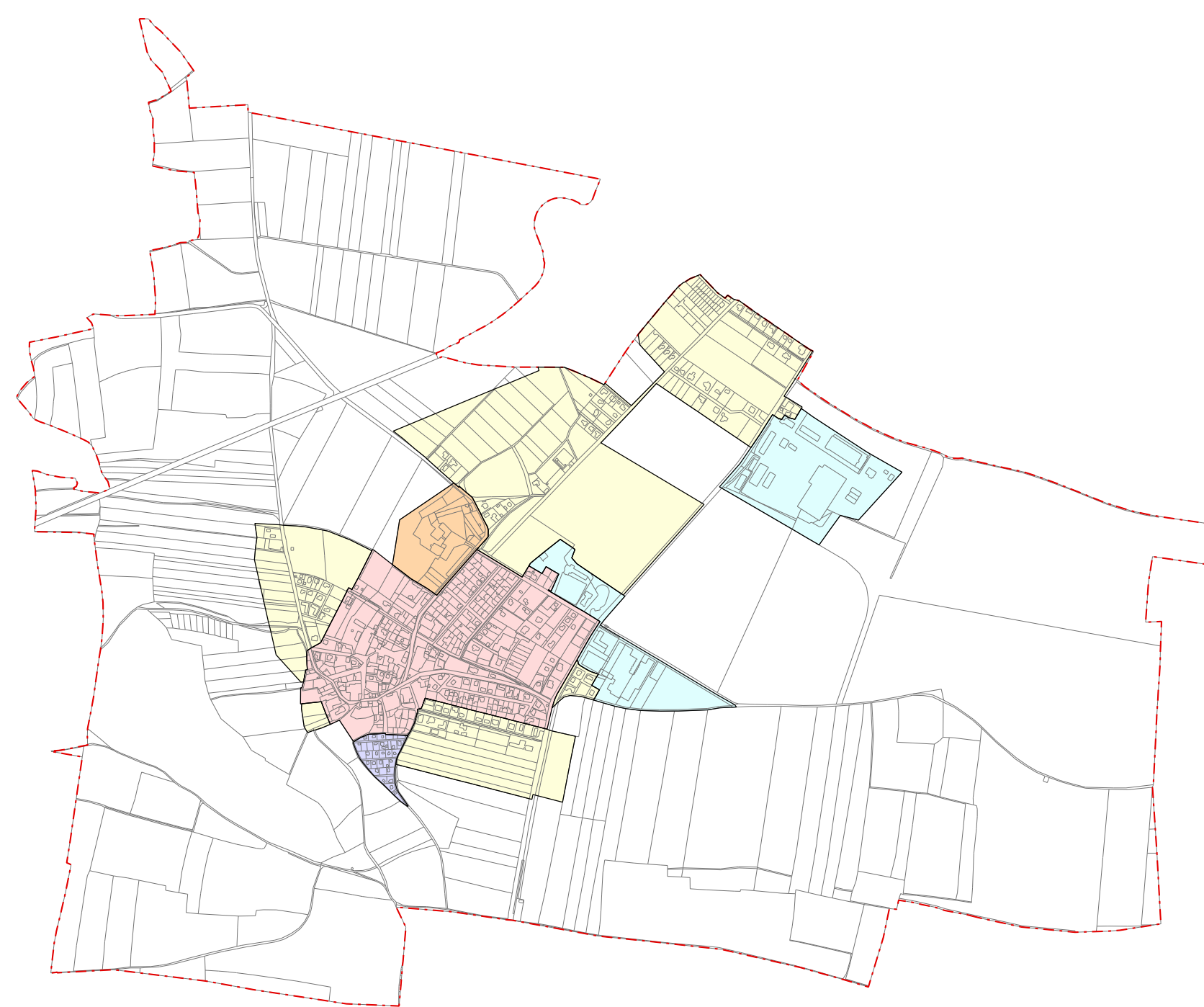
# ÚZEMNÍ PLÁN BOŘANOVICE

## PŘÁVNÍ STAV PO VYDÁNÍ ZMĚNY Č. 1 a 2 ÚP



### Zóny prostorového uspořádání zastavěného území a zastavitelných ploch

- centrální zóna
- zámek
- vnější zóna
- zóna rodinné rekreace
- komerční zóna



M.: 1:15000

### LEGENDA :

#### Hranice

- hranice řešeného území
- katastrální hranice
- hranice zastavěného území ke dni 1. 1. 2017

#### Plochy s rozdílným způsobem využití

- |  |        |  |  |
|--|--------|--|--|
| <span style="display: inline-block; width: 15px; height: 10px; background-color: #e91e63;"></span> | I.     | <span style="display: inline-block; width: 15px; height: 10px; background-color: #e91e63;"></span> | bydlení kolektivní (BK)                            |
| <span style="display: inline-block; width: 15px; height: 10px; background-color: #ff9800;"></span> | II.    | <span style="display: inline-block; width: 15px; height: 10px; background-color: #ff9800;"></span> | bydlení vesnické (BV)                              |
| <span style="display: inline-block; width: 15px; height: 10px; background-color: #ffeb3b;"></span> | III.   | <span style="display: inline-block; width: 15px; height: 10px; background-color: #ffeb3b;"></span> | rekreace rodinná (RR)                              |
| <span style="display: inline-block; width: 15px; height: 10px; background-color: #e91e63;"></span> | IV.    | <span style="display: inline-block; width: 15px; height: 10px; background-color: #e91e63;"></span> | občanské vybavení (OV)                             |
| <span style="display: inline-block; width: 15px; height: 10px; background-color: #e91e63;"></span> | V.     | <span style="display: inline-block; width: 15px; height: 10px; background-color: #e91e63;"></span> | občanské vybavení - sport (OS)                     |
| <span style="display: inline-block; width: 15px; height: 10px; background-color: #e91e63;"></span> | VI.    | <span style="display: inline-block; width: 15px; height: 10px; background-color: #e91e63;"></span> | veřejná prostranství (VP)                          |
| <span style="display: inline-block; width: 15px; height: 10px; background-color: #e91e63;"></span> | VII.   | <span style="display: inline-block; width: 15px; height: 10px; background-color: #e91e63;"></span> | veřejná prostranství - zeleň (VZ)                  |
| <span style="display: inline-block; width: 15px; height: 10px; background-color: #e91e63;"></span> | VIII.  | <span style="display: inline-block; width: 15px; height: 10px; background-color: #e91e63;"></span> | smíšené obytné plochy (SO)                         |
| <span style="display: inline-block; width: 15px; height: 10px; background-color: #e91e63;"></span> | IX.    | <span style="display: inline-block; width: 15px; height: 10px; background-color: #e91e63;"></span> | dopravní infrastruktura - pozemní komunikace (DK)  |
| <span style="display: inline-block; width: 15px; height: 10px; background-color: #e91e63;"></span> | X.     | <span style="display: inline-block; width: 15px; height: 10px; background-color: #e91e63;"></span> | dopravní infrastruktura - dopravní vybavenost (DV) |
| <span style="display: inline-block; width: 15px; height: 10px; background-color: #e91e63;"></span> | XI.    | <span style="display: inline-block; width: 15px; height: 10px; background-color: #e91e63;"></span> | technická infrastruktura (TI)                      |
| <span style="display: inline-block; width: 15px; height: 10px; background-color: #e91e63;"></span> | XII.   | <span style="display: inline-block; width: 15px; height: 10px; background-color: #e91e63;"></span> | výroba a skladování (VS)                           |
| <span style="display: inline-block; width: 15px; height: 10px; background-color: #e91e63;"></span> | XIII.  | <span style="display: inline-block; width: 15px; height: 10px; background-color: #e91e63;"></span> | smíšené výrobní plochy (SV)                        |
| <span style="display: inline-block; width: 15px; height: 10px; background-color: #e91e63;"></span> | XIV.   | <span style="display: inline-block; width: 15px; height: 10px; background-color: #e91e63;"></span> | vodní a vodohospodářské plochy (VH)                |
| <span style="display: inline-block; width: 15px; height: 10px; background-color: #e91e63;"></span> | XV.    | <span style="display: inline-block; width: 15px; height: 10px; background-color: #e91e63;"></span> | zemědělské plochy - orná půda (ZO)                 |
| <span style="display: inline-block; width: 15px; height: 10px; background-color: #e91e63;"></span> | XVI.   | <span style="display: inline-block; width: 15px; height: 10px; background-color: #e91e63;"></span> | zemědělské plochy - zahrady a sady (ZZ)            |
| <span style="display: inline-block; width: 15px; height: 10px; background-color: #e91e63;"></span> | XVII.  | <span style="display: inline-block; width: 15px; height: 10px; background-color: #e91e63;"></span> | přírodní plochy (PP)                               |
| <span style="display: inline-block; width: 15px; height: 10px; background-color: #e91e63;"></span> | XVIII. | <span style="display: inline-block; width: 15px; height: 10px; background-color: #e91e63;"></span> | smíšené plochy nezastavěného území (SN)            |

- Plochy dle významu:
- I. Stabilizované plochy
  - II. Zastavitelné plochy
  - III. Plochy přestavby
  - IV. Plochy v krajíně s navrženou změnou využití
  - V. Územní rezerva

#### Limity využití území

##### Ochranná pásma - dopravní a technická infrastruktura

- ochranné pásmo silnice
- ochranné pásmo čistírny odpadních vod
- ochranné pásmo vedení VVN, VN a trafostanic
- bezpečnostní a ochranné pásmo plynovodu VTL a regulační stanice
- ochranné pásmo ropovodu a produktovodu
- ochranné pásmo stanice katodové ochrany
- radioreléové trasy

##### Nemovité kulturní památky

- areály a objekty nemovitých kulturních památek

##### Území s archeologickými nálezy

- území s archeologickými nálezy

##### Ochrana nerostných surovin, vlivy těžby, sesuvy

- sesuvy stabilizované

##### Ochrana přírodních hodnot

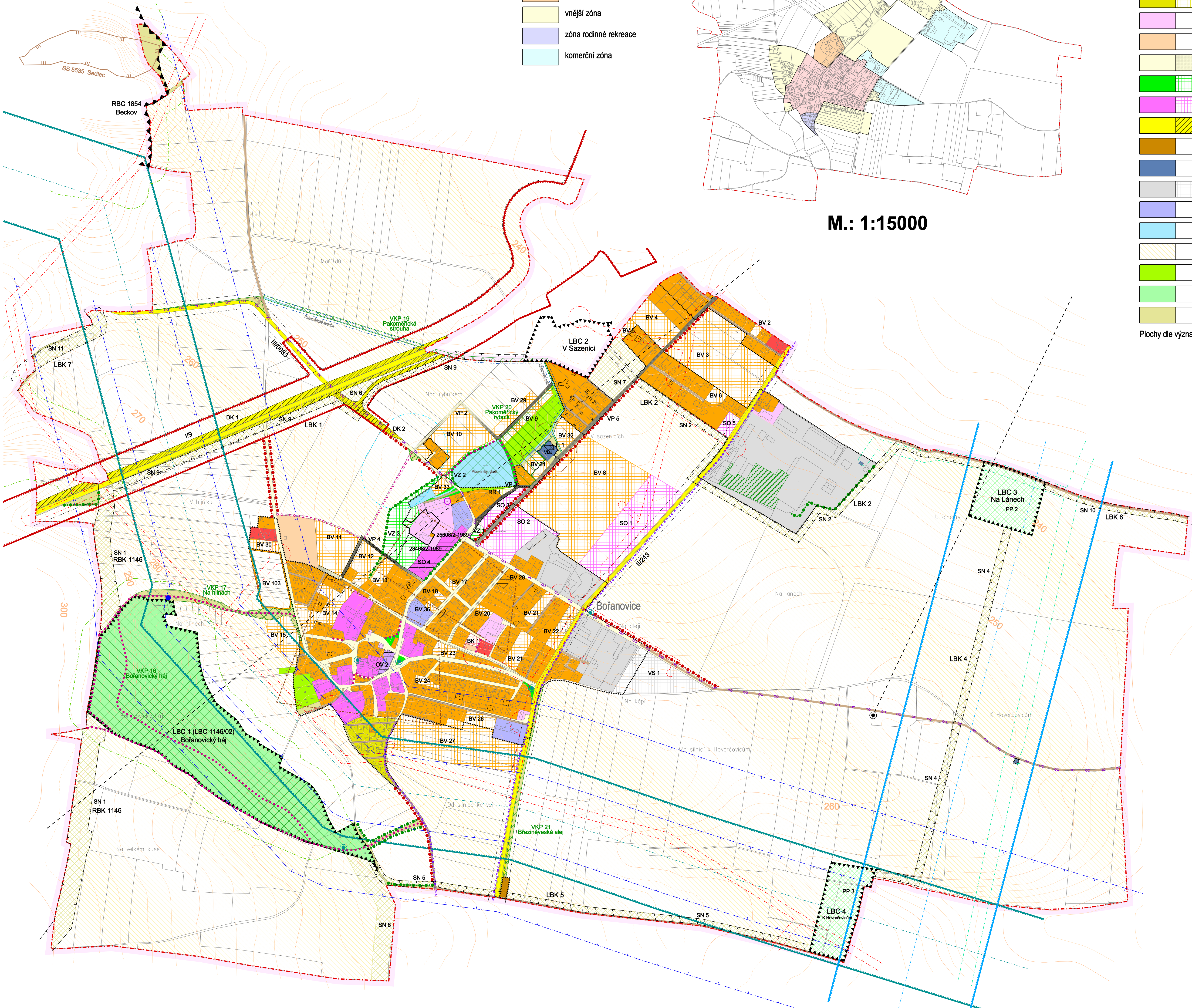
- významné krajinné prvky (VKP) - registrované
- ochranné pásmo lesa
- významná zeleň liniová a plošná k ochraně
- významná zeleň liniová navržená
- studánka

##### Ochrana vod

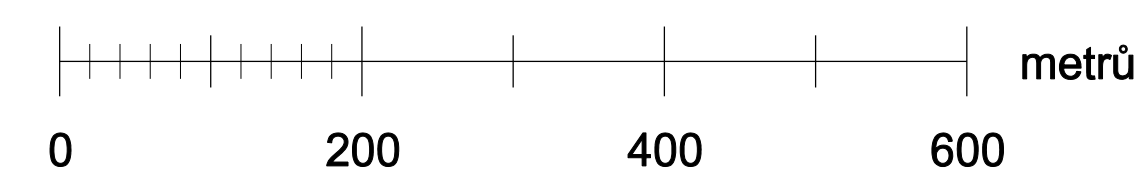
- pásmo při správě vodních toků

##### Ochrana historických a architektonických hodnot

- drobná architektura
- obnova komína pivovaru



M.: 1:5000



KOORDINAČNÍ VÝKRES

#### Dopravní a technická infrastruktura

- stav návrh pěší komunikace
- stav návrh značené cyklotrasy
- stav návrh cyklistická a pěší komunikace (cyklostezka)
- stav návrh účelové komunikace
- stav návrh koridor pro přestavbu silnice č. I/9
- stav návrh koridor pro stavbu vedení VVN 400 kV TR Vyškov - TR Čechy Střed
- stav návrh koridor pro přípožď ropovodu Družba
- stav návrh vodojem

#### Územní systém ekologické stability

- stav návrh regionální biocentrum (RBC)
- stav návrh regionální biokoridor (RBK)
- stav návrh lokální biocentrum (LBC)
- stav návrh lokální biokoridor (LBK)

#### Doplňující katastrální mapy

- stav návrh objekty doplněné do katastrální mapy

#### ZÁZNAM O ÚČINNOSTI

Organ, který vydal poslední změnu ÚP:	Zastupitelstvo obce Bořanovice
Pořadové číslo poslední změny ÚP:	2
Datum nabytí účinnosti poslední změny ÚP:	28. 3. 2017
Jméno a příjmení, funkce a podpis oprávněné úřední osoby pořizovatele, otisk úředního razítka:	Libor Rápek, starosta obce Bořanovice

<b>KADLEC K.K. NUSLE, spol. s r.o.</b>			
Chaberská 3, 182 00 Praha 8 Tel. č.: 284 680 740, 284 680 750 e-mail: posta@kadlec.cz www.kadlec.cz			
Projektant:	Osobní projektant:	Operátor:	
Ing. arch. Daniela Binderová		Kateřina Benčíková	
Pořizovatel:	Schválková osoba:	Číslo směrnice:	431/2013
Obecní úřad Bořanovice, smluvně zastoupený Bc. Jaromírem Trtkem, www.zrk.net	Zastupitelstvo obce Bořanovice		
<b>ÚZEMNÍ PLÁN BOŘANOVICE</b>		Datum:	Výška č.:
Právní stav po vydání Změny č. 1 a 2 ÚP		03. 2017	B1.
Název výkresu:	Koordináčnı́ výkres	Mřížec:	Roční č.:
		1 : 5000	