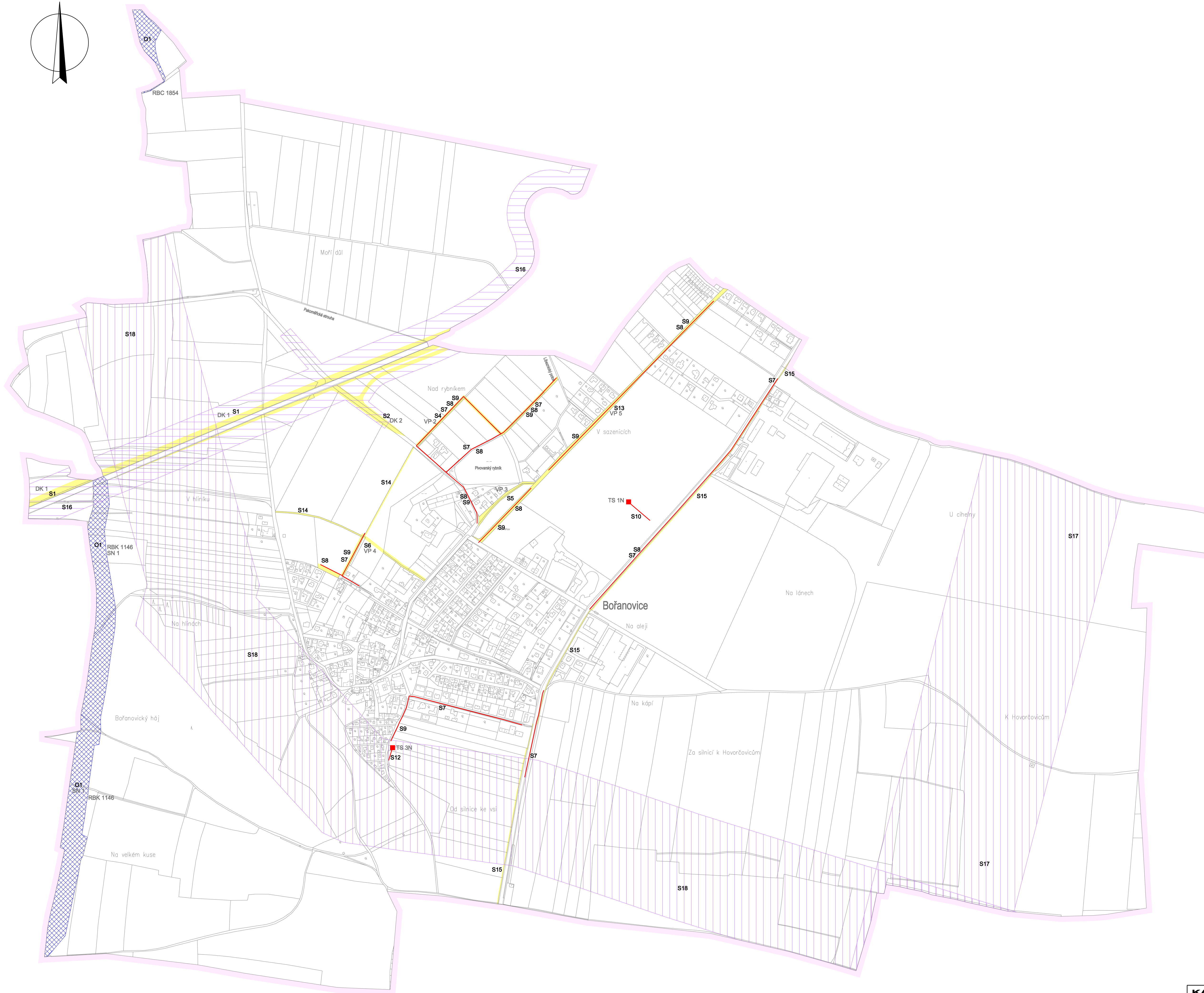
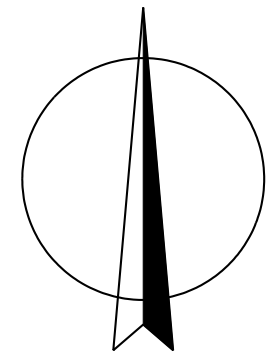


ÚZEMNÍ PLÁN BOŘANOVICE PRÁVNÍ STAV PO VYDÁNÍ ZMĚNY Č. 1 a 2 ÚP



LEGENDA :

Hranice

hranice řešeného území

Záměry, pro které lze pouze vyvlastnit

Veřejně prospěšné stavby - dopravní infrastruktura - plochy

- S1 rozšíření silnice I/9 (DK 1)
- S2 prodloužení silnice III/0083 (DK 2)
- S4-S6, S13 místní komunikace pro obsluhu zástavby (VP 2 - VP 5)
- S14 pěší komunikace
- S15 cyklistická a pěší komunikace (cyklostezka)

Veřejně prospěšné stavby - dopravní infrastruktura - koridory

- S16 koridor pro přestavbu silnice č. I/9

Veřejně prospěšné stavby - technická infrastruktura - koncová zařízení

- S10, S12 plocha pro novou trafostanici (TS 1N, TS 3N)

Veřejně prospěšné stavby - technická infrastruktura - liniová vedení

- S7 pátevní rozvody vodovodu
- S8 pátevní rozvody kanalizace
- S9 pátevní rozvody plynovodu STL
- S10, S12 vzdušná vedení VN

Veřejně prospěšné stavby - technická infrastruktura - koridory

- S17 koridor pro stavbu vedení VVN 400 kV
- S18 koridor pro přípolož ropovodu Družba

Veřejně prospěšná opatření

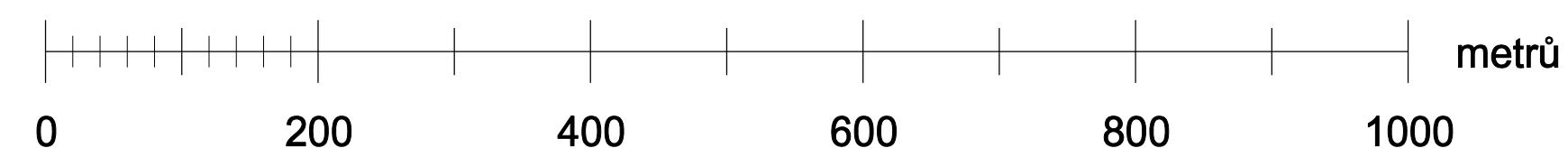
- O1 plochy územního systému ekologické stability (SN 1)

ZÁZNAM O ÚČINNOSTI

Orgán, který vydal poslední změnu ÚP:	Zastupitelstvo obce Bořanovice
Pořadové číslo poslední změny ÚP:	2
Datum nabytí účinnosti poslední změny ÚP:	28. 3. 2017
Jméno a příjmení, funkce a podpis oprávněné úřední osoby pořizovatele, otisk úředního razítka	
	Libor Rápek, starosta obce Bořanovice

VEŘEJNĚ PROSPĚŠNÉ STAVBY,
VEŘEJNĚ PROSPĚŠNÁ OPATŘENÍ A ASANACE

M.: 1:5000



KADLEC K.K. NUSLE, spol. s r.o. Chaberská 3, 182 00 Praha 8 Tel./fax: 284 680 740, 284 680 750 e-mail: posta@kadleck.cz www.kadleck.cz			
Projektant: Ing. arch. Daniela Břiderová	Odborný projektant: Kateřina Benátková	Operátor: Kateřina Benátková	
Pořizovatel: Obecní úřad Bořanovice, smluvně zastoupený Bc. Jaromírem Trtkem, www.trtk.net	Schválující orgán: Zastupitelstvo obce Bořanovice	Číslo směrovy: 431/2013	
Název výkresu: ÚZEMNÍ PLÁN BOŘANOVICE Právní stav po vydání Změny č. 1 a 2 ÚP		Datum: 03. 2017	Výkres č.: A3.
Veřejně prospěšné stavby, veřejně prospěšná opatření a asanace		Měřítko: 1 : 5000	Kopie č.: