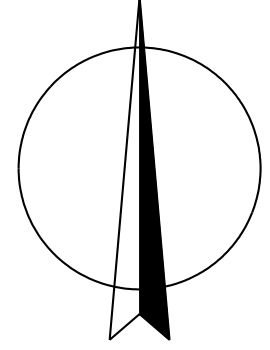
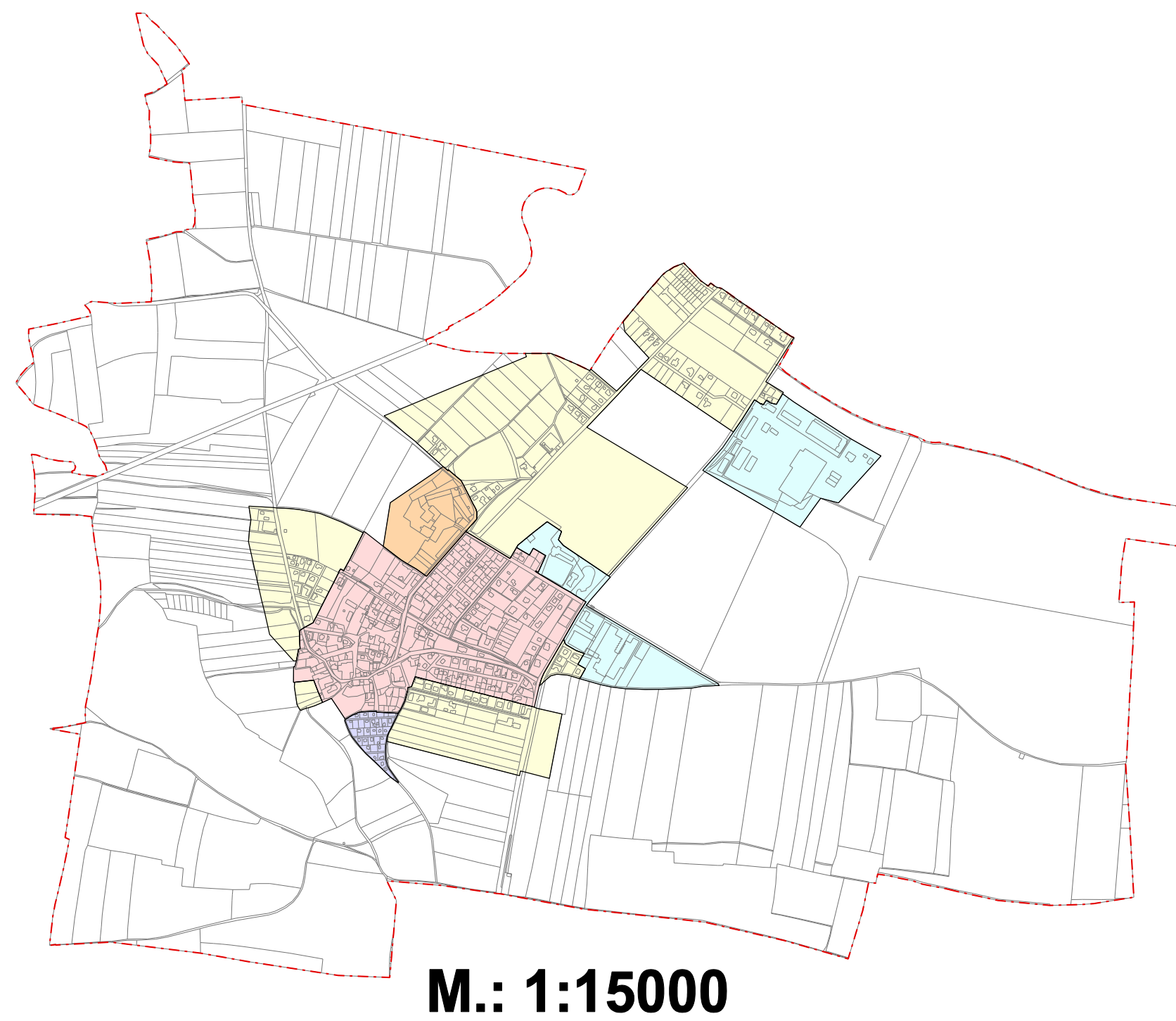


ÚZEMNÍ PLÁN BOŘANOVICE PRÁVNÍ STAV PO VYDÁNÍ ZMĚNY Č. 1 a 2 ÚP



Zóny prostorového uspořádání zastavěného území a zastavitelných ploch

- centrální zóna
- zámek
- vnější zóna
- zóna rodinné rekreace
- komerční zóna



M.: 1:15000

LEGENDA :

Hranice

- hranice řešeného území
- katastrální hranice
- hranice zastavěného území ke dni 1. 1. 2017

Plochy s rozdílným způsobem využití

- | I. | II. | III. | IV. | V. | |
|--|--|--|--|--|--|
| | | | | | bydlení kolektivní (BK) |
| | | | | | bydlení vesnické (BV) |
| | | | | | rekreace rodinná (RR) |
| | | | | | občanské vybavení (OV) |
| | | | | | občanské vybavení - sport (OS) |
| | | | | | veřejná prostranství (VP) |
| | | | | | veřejná prostranství - zeleň (VZ) |
| | | | | | smíšené obytné plochy (SO) |
| | | | | | dopravní infrastruktura - pozemní komunikace (DK) |
| | | | | | dopravní infrastruktura - dopravní vybavenost (DV) |
| | | | | | technická infrastruktura (TI) |
| | | | | | výroba a skladování (VS) |
| | | | | | smíšené výrobní plochy (SV) |
| | | | | | vodní a vodohospodářské plochy (VH) |
| | | | | | zemědělské plochy - orná půda (ZO) |
| | | | | | zemědělské plochy - zahrady a sady (ZZ) |
| | | | | | přírodní plochy (PP) |
| | | | | | smíšené plochy nezastavěného území (SN) |

Plochy dle významu: I. Stabilizované plochy
II. Zastavitelné plochy
III. Plochy přestavby
IV. Plochy v krajně s navrženou změnou využití
V. Územní rezerva

Veřejná infrastruktura

- | stav | návrh | |
|--|---|---|
| | | občanské vybavení |
| | | ochranná pásma dopravní infrastruktury |
| | | pěší komunikace |
| | | cyklistická a pěší komunikace (cyklostezka) |
| | | koridor pro přestavbu silnice č. I/9 |
| | | páteň rozvodovodu |
| | | vodojem |
| | | páteň rozvod kanalizace |
| | | páteň rozvod plynovodu STL |
| | | navržené trafostanice s přírodním vedením VN a ochranným pásmem |
| | | koridor pro stavbu vedení VVN 400 kV TR Výškov - TR Čechy Střed |
| | | koridor pro přípořok ropovodu Družba |

Ochrana historických a architektonických hodnot

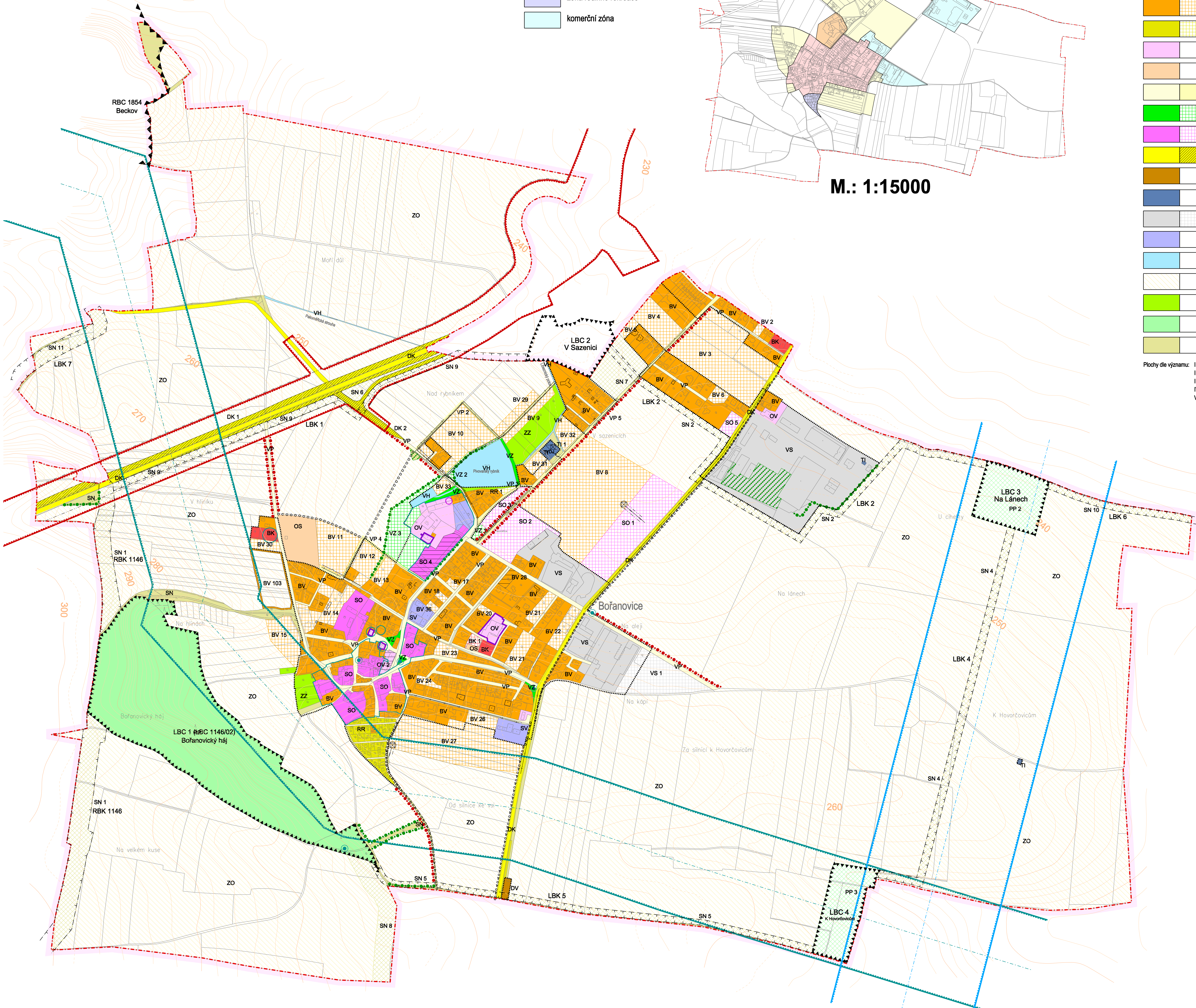
- | stav | návrh | |
|---|---|------------------------------------|
| | | hodnotné budovy a objekty |
| | | zvonice, památník, pomník a křížky |
| | | obnova komína pivovaru |

Ochrana přírodních hodnot

- | stav | návrh | |
|---|---|---|
| | | regionální biocentrum (RBC) |
| | | regionální biokoridor (RBK) |
| | | lokální biocentrum (LBC) |
| | | lokální biokoridor (LBK) |
| | | významná zeleň liniová a plošná k ochraně |
| | | významná zeleň liniová navržená |

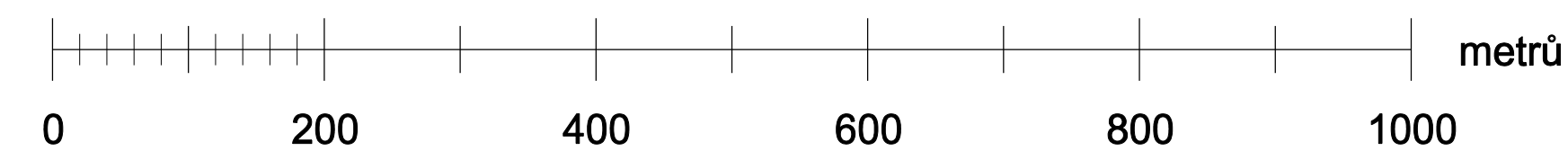
Doplnění katastrální mapy

- | stav | návrh | |
|---|---|--------------------------------------|
| | | objekty doplněné do katastrální mapy |



M.: 1:5000

HLAVNÍ VÝKRES



ZÁZNAM O ÚČINNOSTI

Orgán, který vydal poslední změnu ÚP:	Zastupitelstvo obce Bořanovice
Pořadové číslo poslední změny ÚP:	2
Datum nabytí účinnosti poslední změny ÚP:	28. 3. 2017
Jméno a příjmení, funkce a podpis oprávněné úřední osoby pořizovatele, včeské úřední razítko	Libor Rápek, starosta obce Bořanovice

KADLEC K.K. NUSLE, spol. s r.o.

Chraberská 3, 162 00 Praha 6	Tel. č.: 284 680 740, 284 680 750	e-mail: posta@kadlec.cz	www.kadlec.cz
Projekční: Ing. arch. Daniela Bědřichová	Obdobný projektant: Katerina Bědřichová	Operátor: Katerina Bědřichová	
Pořizovatel: Obecní úřad Bořanovice, smluvně zastoupený Bc. Jaromírem Trtkem, www.trtk.net	Schvalovací orgán: Zastupitelstvo obce Bořanovice	Číslo směrnice: 431/2013	
Název výkresu: Hlavní výkres	ÚZEMNÍ PLÁN BOŘANOVICE Právní stav po vydání Změny č. 1 a 2 ÚP	Datum: 03. 2017	Výška: A2
		Měřítko: 1: 5000	Řada: 1