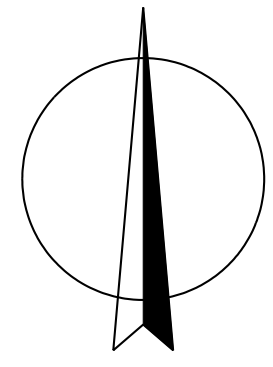
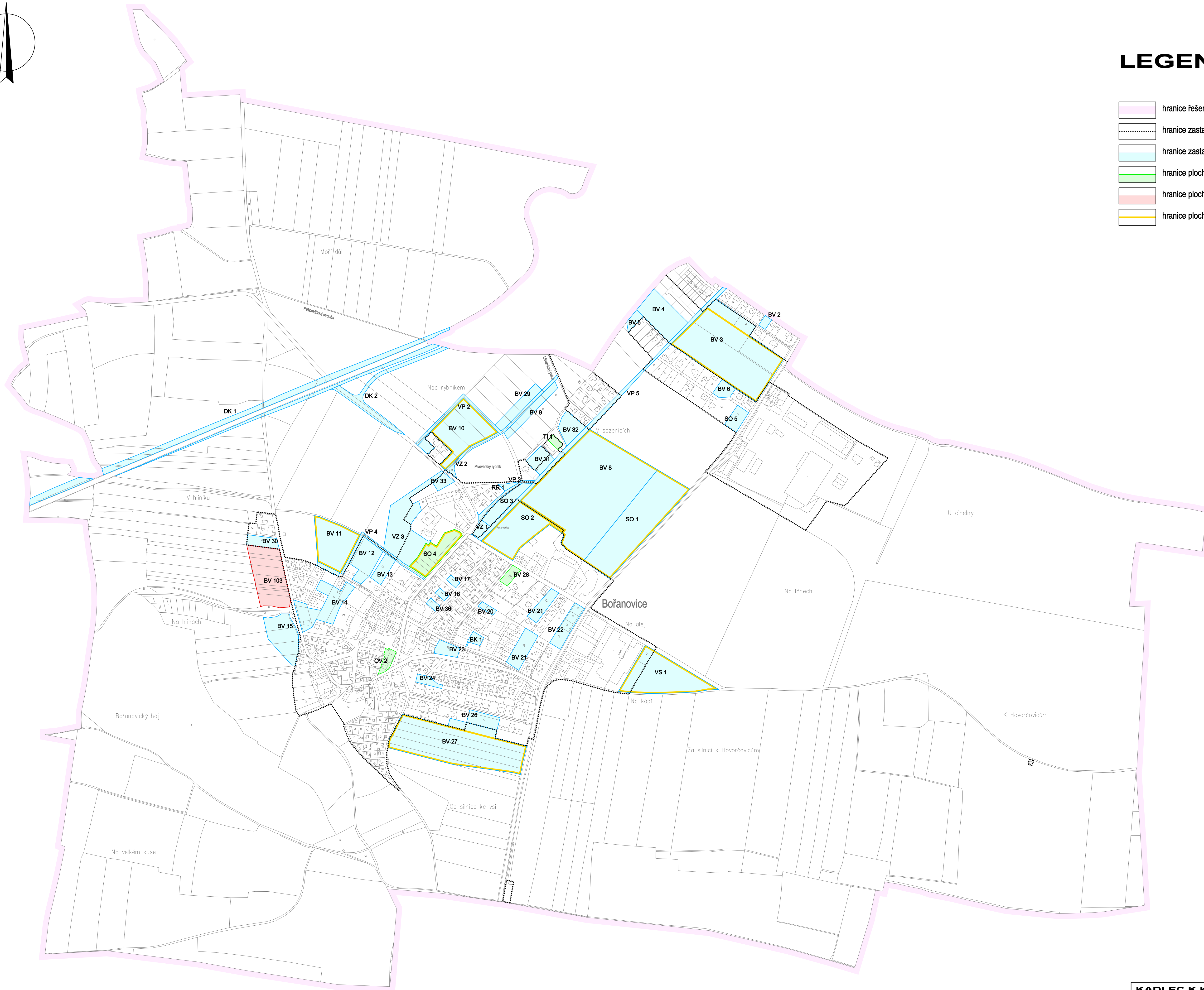


# ÚZEMNÍ PLÁN BOŘANOVICE PRÁVNÍ STAV PO VYDÁNÍ ZMĚNY Č. 1 a 2 ÚP



## LEGENDA :

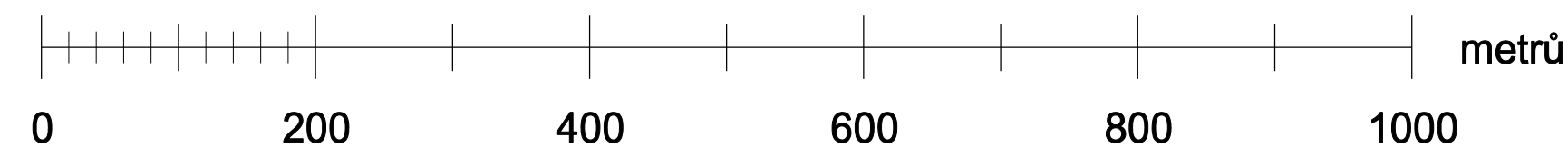
- hranice řešeného území
- hranice zastavěného území ke dni 1. 1. 2017
- hranice zastavitelných ploch
- hranice ploch přestavby
- hranice ploch územní rezervy
- hranice ploch, ve kterých je uloženo prověření změn jejich využití územní studií



ZÁZNAM O ÚČINNOSTI	
Orgán, který vydal poslední změnu ÚP:	Zastupitelstvo obce Bořanovice
Pořadové číslo poslední změny ÚP:	2
Datum nabytí účinnosti poslední změny ÚP:	28. 3. 2017
Jméno a příjmení, funkce a podpis oprávněné úřední osoby pořizovatele, otisk úředního razítka	 Libor Rápek, starosta obce Bořanovice

## ZÁKLADNÍ ČLENĚNÍ ÚZEMÍ

**M.: 1:5000**



<b>KADLEC K.K. NUSLE, spol. s r.o.</b> <small>Chaberská 3, 182 00 Praha 8 Tel./fax: 284 680 740, 284 680 750 e-mail: posta@kadleck.cz www.kadleck.cz</small>				
Projektant: Ing. arch. Daniela Břiderová	Odborný projektant: Kateřina Benátková	Operátor: Kateřina Benátková	Číslo přílohy: 431/2013	
Pořizovatel: Obecní úřad Bořanovice, smluvně zastoupený Bc. Jaromírem Trtkem, www.trtk.net	Schvalovací orgán: Zastupitelstvo obce Bořanovice	Datum: 03. 2017	Výška č.: <b>A1.</b>	
Název výkresu: Základní členění území			Měřítko: 1 : 5000 Kopie č.:	