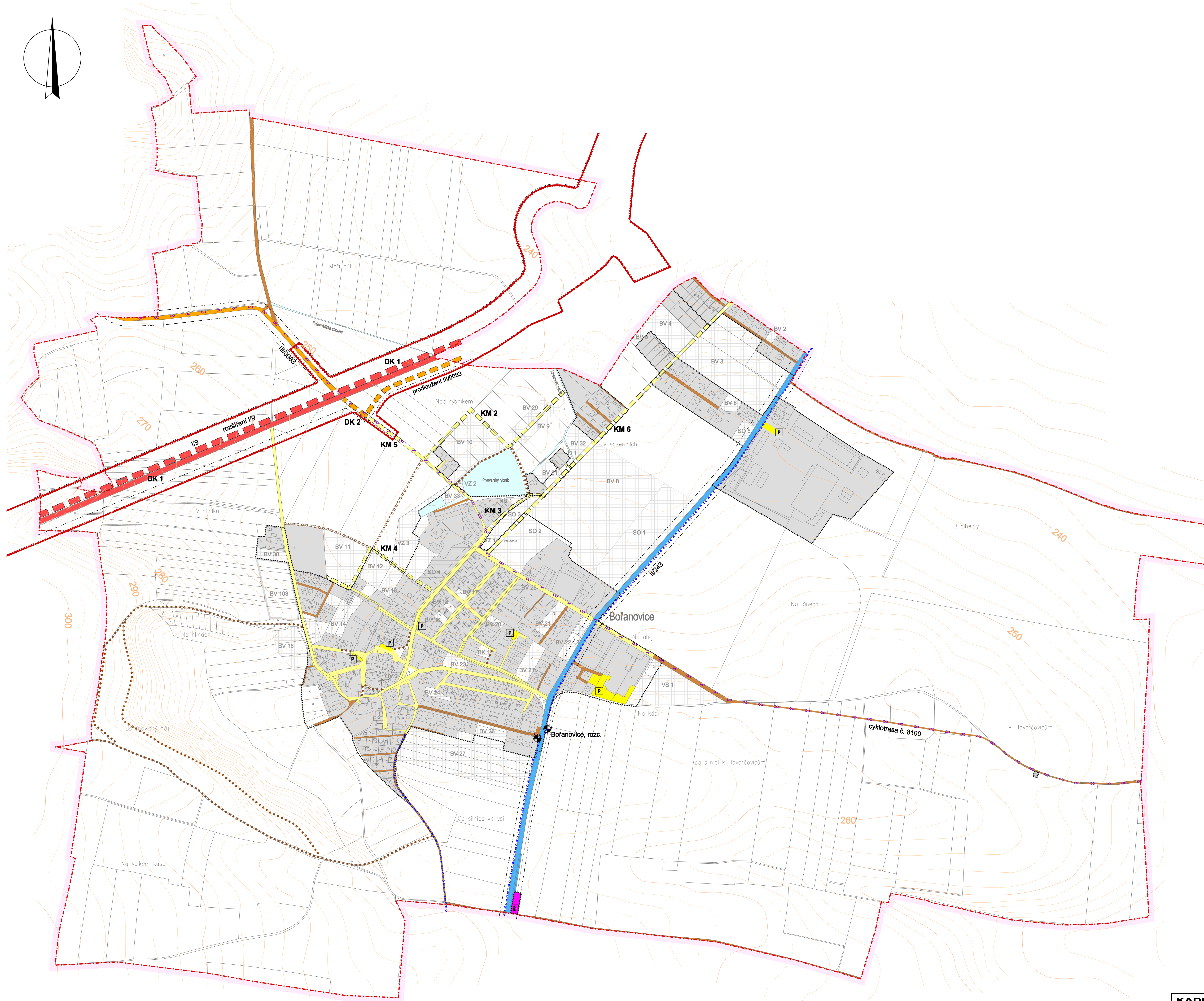
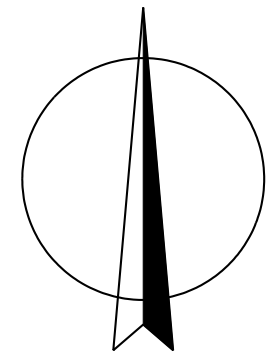


ZMĚNA Č. 2 ÚZEMNÍHO PLÁNU BOŘANOVICE



LEGENDA :

Hranice		
stav	návrh	
		hranice řešeného území
		katastrální hranice
		hranice zastavěného území ke dni 1. 1. 2016

Územní prvky				
I.	II.	III.	V.	
				vodní a vodohospodářské plochy
				plochy zástavby

Plochy dle významu: I. Stabilizované plochy
 II. Zastavitelné plochy
 III. Plochy přestavby
 V. Územní rezerva

Doprava		
stav	návrh	
		silnice I. třídy (DK 1)
		koridor pro přestavbu silnice č. I/9
		silnice II. třídy
		silnice III. třídy (DK 2)
		komunikace místní (KM)
		komunikace účelová (KU)
		komunikace pěší (KP)
		parkoviště
		ostatní dopravní vybavenost
		ochranné pásmo silnice
		číselné označení silnice
		autobusová zastávka
		značené cyklotrasy
		cyklistická a pěší komunikace (cyklostezka)

ZÁZNAM O ÚČINNOSTI OPATŘENÍ OBECNÉ POVAHY - ÚZEMNĚ PLÁNOVACÍ DOKUMENTACE (ÚPD)	
Název ÚPD:	Změna č. 2 ÚP Bořanovice
Orgán, který ÚPD vydal:	Zastupitelstvo obce Bořanovice
Datum nabytí účinnosti:	
Jiméno a příjmení, funkce a podpis oprávněné úřední osoby pořizovatele, otisk úředního razítka	
	Libor Rápek, starosta obce Bořanovice

KADLEC K.K. NUSLE, spol. s r.o. Chaberská 3, 182 00 Praha 8 Tel./fax: 284 680 740, 284 680 750 e-mail: posta@kadlecki.cz www.kadlecki.cz			
Projektant: Ing. arch. Daniela Břiderová	Odborný projektant: Kateřina Benáková	Operátor: Kateřina Benáková	
Pořizovatel: Obecní úřad Bořanovice, smluvně zastupovaný Bc. Jaromírem Trtkem, www.trtk.net	Schválující orgán: Zastupitelstvo obce Bořanovice	Číslo směrovy: 431/2013	
Název výkresu: Schéma dopravní infrastruktury		Datum: 02. 2017	Výkres č.: C1.
		Mřítko: 1 : 5000	Kopie č.:

M.: 1:5000

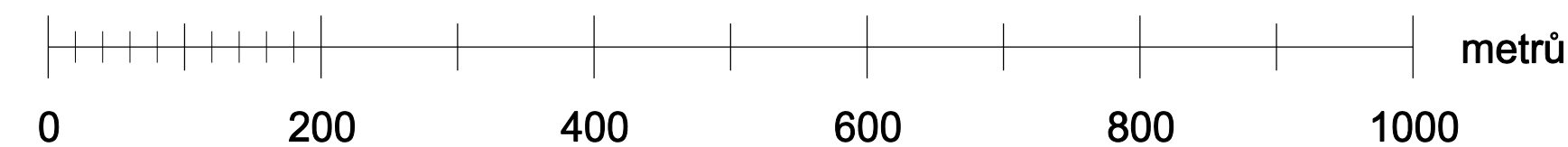


SCHÉMA DOPRAVNÍ INFRASTRUKTURY