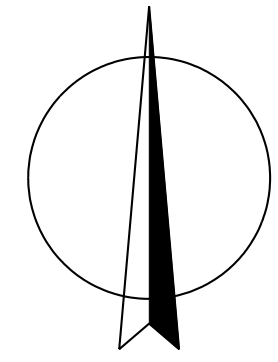
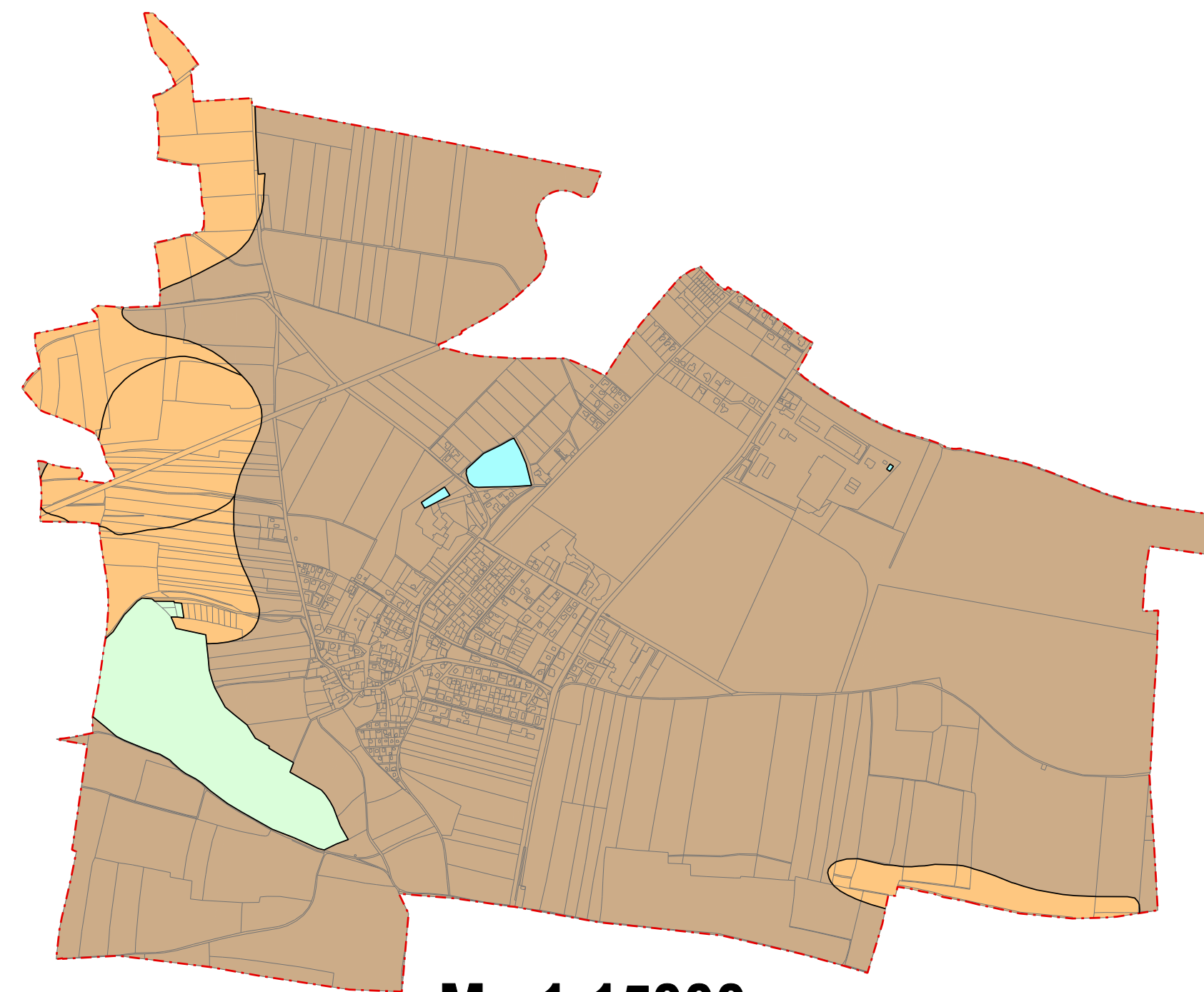


# ZMĚNA Č. 2 ÚZEMNÍHO PLÁNU BOŘANOVICE



## Třídy ochrany BPEJ

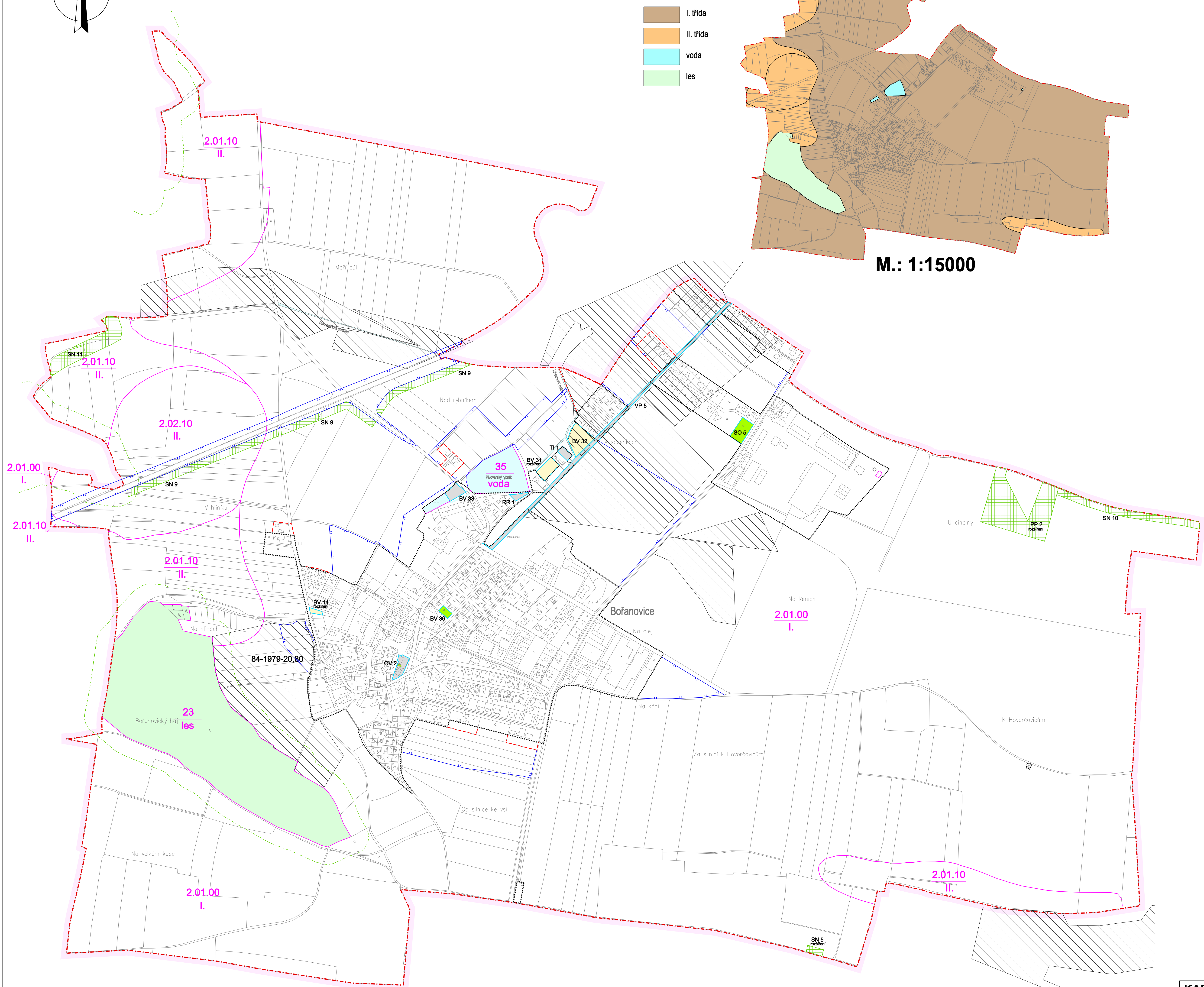
- I. třída
- II. třída
- voda
- les



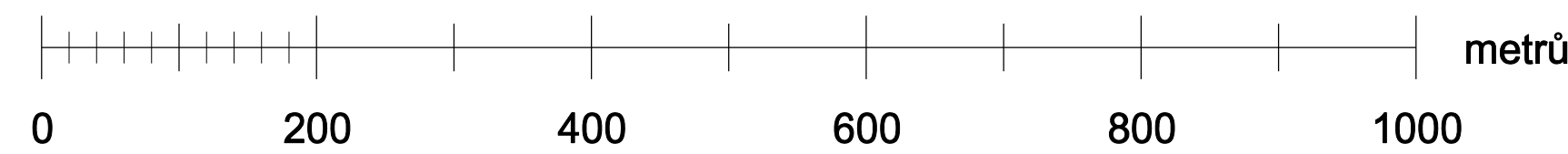
M.: 1:15000

## LEGENDA :

- Hranice**
- |      |       |   |
|------|-------|---|
| stav | návrh | hranice řešeného území                              |
| stav | návrh | katastrální hranice                                 |
| stav | návrh | hranice zastavěného území / návrh ke dni 1. 1. 2016 |
| stav | návrh | hranice ploch odsouhlasených záborů ZPF             |
- Územní prvky**
- |      |       |                                |
|------|-------|--------------------------------|
| stav | návrh | lesní plochy                   |
| stav | návrh | vodní a vodohospodářské plochy |
- Ochrana lesa**
- |      |       |                     |
|------|-------|---------------------|
| stav | návrh | ochranné pásmo lesa |
|------|-------|---------------------|
- Ochrana zemědělského půdního fondu**
- |      |       |                   |
|------|-------|-------------------|
| stav | návrh | BPEJ              |
| stav | návrh | odvodnění pozemků |
- Stávající druhy pozemků - záborů**
- |      |       |                      |
|------|-------|----------------------|
| stav | návrh | orná půda            |
| stav | návrh | zahrady              |
| stav | návrh | ostatní plochy       |
| stav | návrh | hranice ploch záborů |
- Změna kultury**
- |      |       |  |
|------|-------|--|
| stav | návrh | plochy pro ÚSES                                |
| stav | návrh | - změna druhu pozemku na trvalé travní porosty |



M.: 1:5000



## VÝKRES PŘEDPOKLÁDANÝCH ZÁBORŮ PŮDNÍHO FONDU

ZÁZNAM O ÚČINNOSTI OPATŘENÍ OBECNÉ POVAHY - ÚZEMNĚ PLÁNOVACÍ DOKUMENTACE (ÚPD)	
Název ÚPD:	Změna č. 2 ÚP Bořanovice
Orgán, který ÚPD vydal:	Zastupitelstvo obce Bořanovice
Datum nabytí účinnosti:	
Jméno a příjmení, funkce a podpis oprávněné úřední osoby pořizovatele, otisk úředního razítka	Libor Rápek, starosta obce Bořanovice

<b>KADLEC K.K. NUSLE, spol. s r.o.</b>			
Chaberská 3, 182 00 Praha 8 Tel./fax: 284 680 740, 284 680 750 e-mail: posta@kadlecki.cz www.kadlecki.cz			
Projektant:	Oborný projektant:	Operátor:	
Ing. arch. Daniela Bědřelová		Kateřina Benčíková	
Pořizovatel: Obecní úřad Bořanovice, smluvně zastoupený Bc. Jaromírem Trškem, www.ubp.net	Schválavací orgán: Zastupitelstvo obce Bořanovice	Číslo schůze:	431/2013
Akte:	ZMĚNA Č. 2 ÚZEMNÍHO PLÁNU BOŘANOVICE	Datum:	Výkres č.: B3.
Název výkresu:	Výkres předpokládaných záborů půdního fondu	Měřítko:	Kopie č.: 1 : 5000