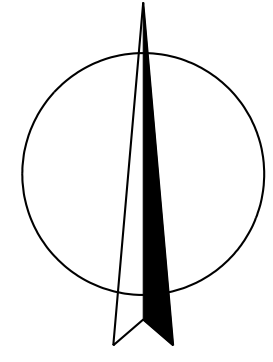
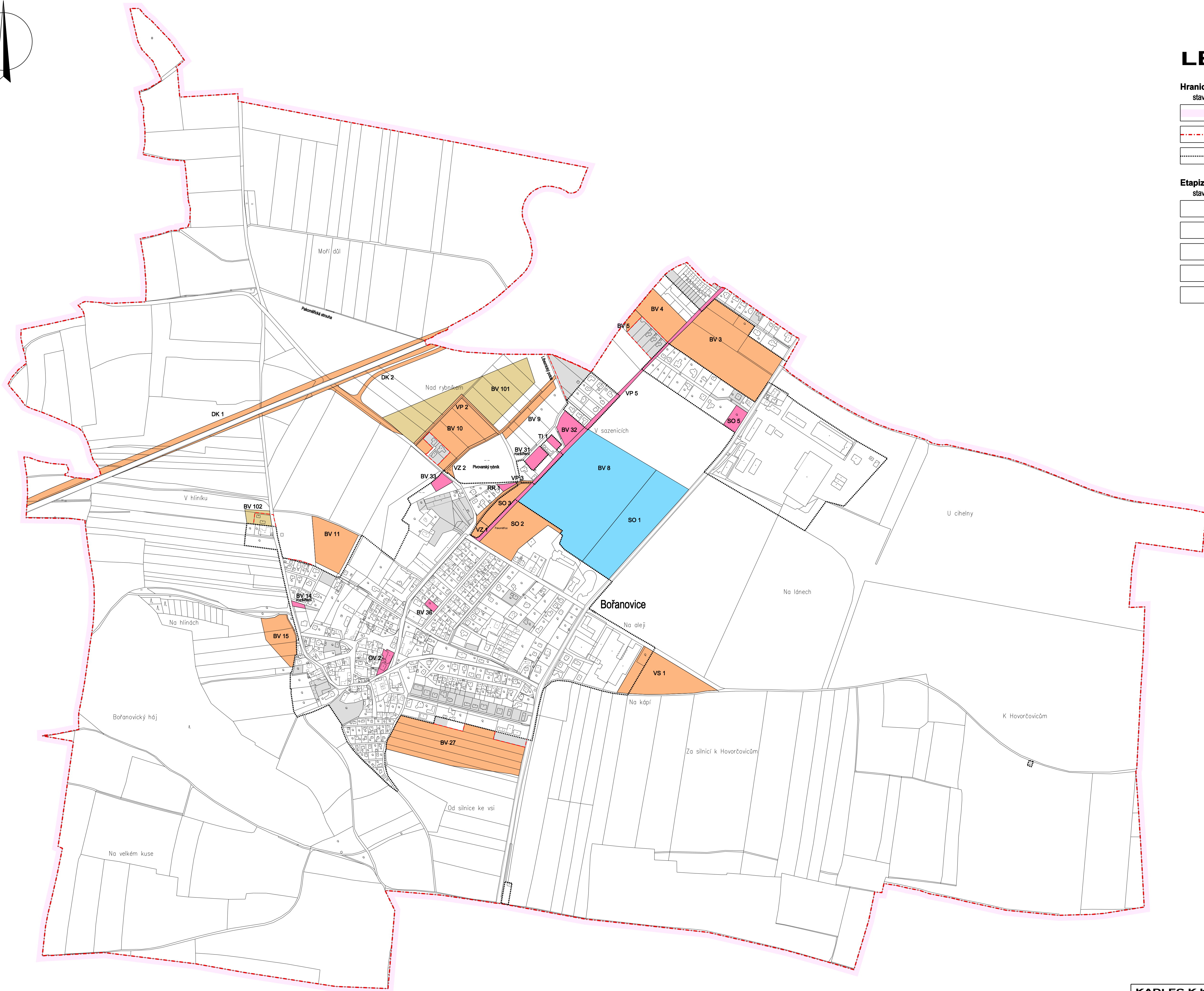


ZMĚNA Č. 2 ÚZEMNÍHO PLÁNU BOŘANOVICE



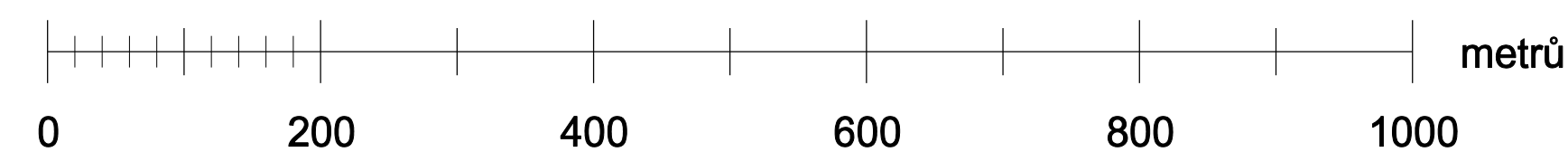
LEGENDA :

Hranice		
stav	návrh	
		hranice řešeného území
		katastrální hranice
		hranice zastavěného území / návrh ke dni 1. 1. 2016
Etapizace výstavby		
stav	návrh	
		1. etapa - zařazení nově navržených ploch
		1. etapa - změna z 2. etapy
		2. etapa - změna ze 3. etapy
		územní rezerva - rušení ploch BV 101 a BV 102
		BV 35 označení ploch



ZÁZNAM O ÚČINNOSTI OPATŘENÍ OBECNÉ POVAHY - ÚZEMNĚ PLÁNOVACÍ DOKUMENTACE (ÚPD)	
Název ÚPD:	Změna č. 2 ÚP Bořanovice
Orgán, který ÚPD vydal:	Zastupitelstvo obce Bořanovice
Datum nabytí účinnosti:	
Jméno a příjmení, funkce a podpis oprávněné úřední osoby pořizovatele, otisk úředního razítka	
	Libor Rápek, starosta obce Bořanovice

M.: 1:5000



ETAPIZACE

KADLEC K.K. NUSLE, spol. s r.o. Chaberská 3, 182 00 Praha 8 Tel./fax: 284 680 740, 284 680 750 e-mail: posta@kadlecki.cz www.kadlecki.cz			
Projektant: Ing. arch. Daniela Břiderová	Odborný projektant: Kateřina Bernáková	Operátor: Kateřina Bernáková	
Pořizovatel: Obecní úřad Bořanovice, smluvně zastoupený Bc. Jaromírem Trtkem, www.trtk.net	Schvalovací orgán: Zastupitelstvo obce Bořanovice	Číslo směrovy: 431/2013	
Název výkresu: Etapizace		Datum: 02. 2017	Výšes č.: A4.
		Mřítko: 1 : 5000	Kopie č.: