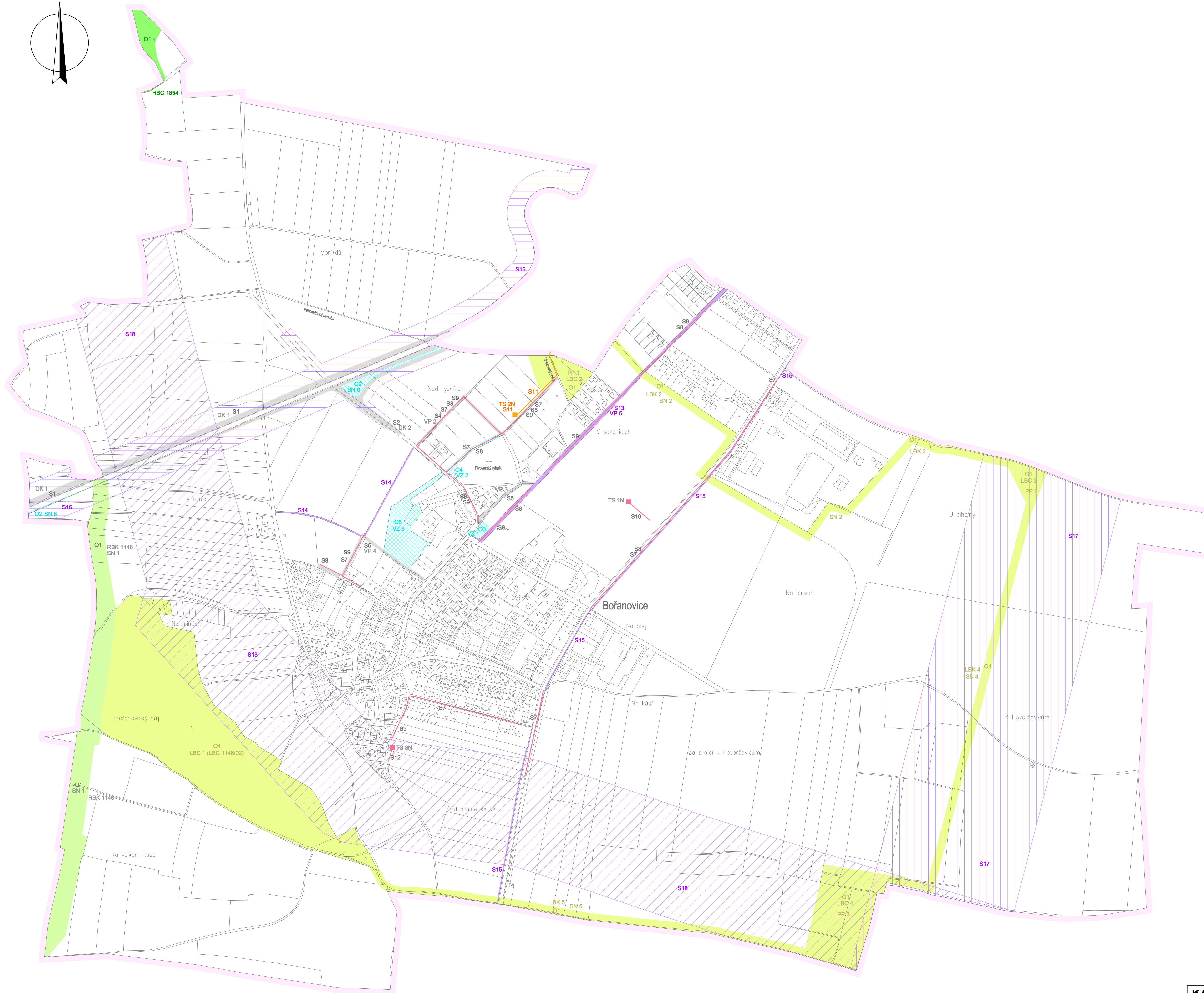
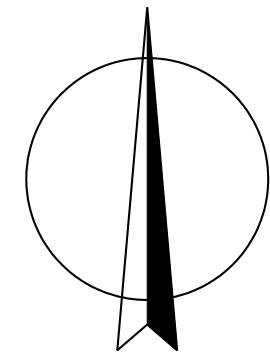


ZMĚNA Č. 2 ÚZEMNÍHO PLÁNU BOŘANOVICE



LEGENDA :

Hranice

hranice řešeného území

Záměry, pro které lze pouze vyvlastnit

Veřejně prospěšné stavby - dopravní infrastruktura - plochy

stávající*	doplněné	rušené	
S1			rozšíření silnice I/9 (DK 1)
S2			prodloužení silnice III/0083 (DK 2)
S4 - S6	S13		místní komunikace pro obsluhu zástavby (VP 2 - VP 4, nová VP 5)
	S14		pěší komunikace
	S15		cyklistická a pěší komunikace (cyklostezka)

Veřejně prospěšné stavby - dopravní infrastruktura - koridory

stávající	doplněné	rušené	
	S16		koridor pro přestavbu silnice č. I/9

Veřejně prospěšné stavby - technická infrastruktura - koncová zařízení

stávající*	doplněné	rušené	
S10, S12		S11	plocha pro novou trafostanici (TS 1N, TS 3N)

Veřejně prospěšné stavby - technická infrastruktura - liniová vedení

stávající*	doplněné	rušené	
S7			pátevní rozvody vodovodu
S8			pátevní rozvody kanalizace
S9			pátevní rozvody plynovodu STL
S10, S12		S11	vzdušná vedení VN

Veřejně prospěšné stavby - technická infrastruktura - koridory

stávající	doplněné	rušené	
	S17		koridor pro stavbu vedení VVN 400 kV
	S18		koridor pro přípolož ropovodu Družba

* Změnou č. 2 územního plánu se ruší předkupní právo.

Veřejně prospěšná opatření

stávající*	doplněné	rušené	
O1	O1	O1	plochy územního systému ekologické stability (PP 1 - PP 3, SN 1, SN2, SN 4, SN5)

* Změnou č. 2 územního plánu se ruší předkupní právo.

Záměry, pro které lze uplatnit pouze předkupní právo - rušené Změnou č. 2 ÚP

Veřejně prospěšná opatření - plochy ochranné zeleně

stávající	doplněné	rušené	
		O2	ochranná zeleň (SN 6)

Veřejně prospěšná opatření - veřejná prostranství - zeleň

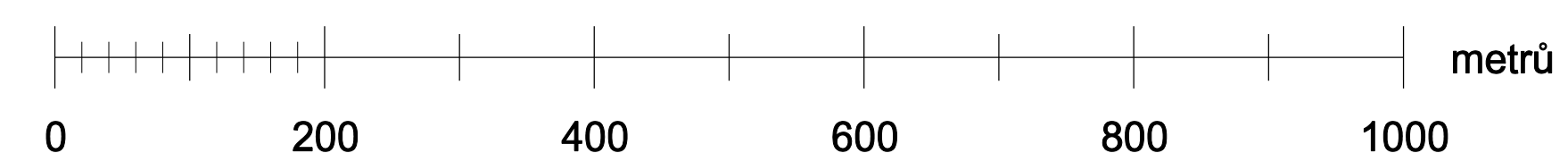
stávající	doplněné	rušené	
		O3 - O8	veřejná zeleň (VZ 1 - VZ 3)

ZÁZNAM O ÚČINNOSTI OPATŘENÍ OBECNÉ POVAHY - ÚZEMNĚ PLÁNOVACÍ DOKUMENTACE (ÚPD)

Název ÚPD:	Změna č. 2 ÚP Bořanovice
Orgán, který ÚPD vydal:	Zastupitelstvo obce Bořanovice
Datum nabytí účinnosti:	
Jméno a příjmení, funkce a podpis oprávněné úřední osoby pořizovatele, otisk úředního razítka	
	Libor Rápek, starosta obce Bořanovice

VEŘEJNĚ PROSPĚŠNÉ STAVBY,
VEŘEJNĚ PROSPĚŠNÁ OPATŘENÍ A ASANACE

M.: 1:5000



KADLEC K.K. NUSLE, spol. s r.o. Chaberská 3, 182 00 Praha 8 Tel./fax: 284 680 740, 284 680 750 e-mail: posta@kadleckk.cz www.kadleckk.cz			
Projektant: Ing. arch. Daniela Břídnerová	Odborný projektant: Kateřina Benátková	Operator: Kateřina Benátková	
Pořizovatel: Obecní úřad Bořanovice, smluvně zastoupený Bc. Jaromírem Trtkem, www.trtk.net	Schvalovací orgán: Zastupitelstvo obce Bořanovice	Číslo směrnice: 431/2013	
Název výkresu: Veřejně prospěšné stavby, veřejně prospěšná opatření a asanace		Datum: 02. 2017	Výška č.: A3.
		Mřítko: 1 : 5000	Kopie č.: