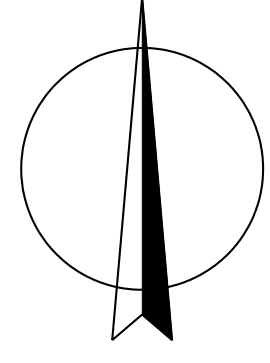
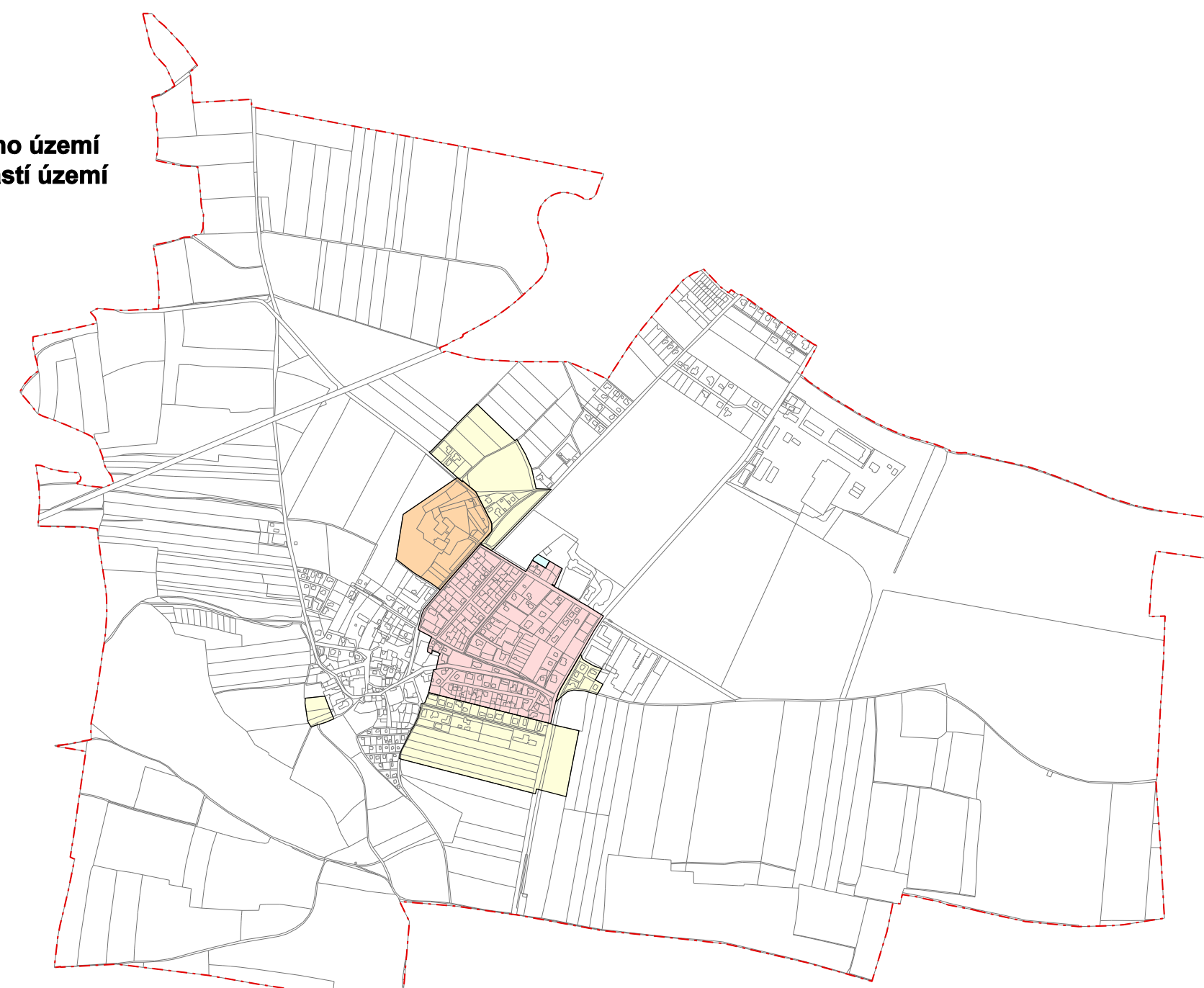


ZMĚNA Č. 2 ÚZEMNÍHO PLÁNU BOŘANOVICE



Zóny prostorového uspořádání zastavěného území a zastavitelných ploch - změna zařazení částí území

- centrální zóna
- zóna zámeček
- vnější zóna
- komerční zóna



M.: 1:15000

LEGENDA :

- Hranice**
- hranice řešeného území
 - katastrální hranice
 - hranice zastavěného území / návrh ke dni 1. 1. 2016
- Plochy s rozdílným způsobem využití**
- | I. | II. | III. | IV. | |
|--|--|--|--|---|
| | | | | bydlení kolektivní (BK) |
| | | | | bydlení vesnické (BV) |
| | | | | rekreace rodinná (RR) |
| | | | | občanské vybavení (OV) |
| | | | | občanské vybavení - sport (OS) |
| | | | | veřejná prostranství (VP) |
| | | | | smíšené obytné plochy (SO) |
| | | | | technická infrastruktura (TI) |
| | | | | výroba a skladování (VS) |
| | | | | smíšené výrobní plochy (SV) |
| | | | | zemědělské plochy - orná půda (ZO) |
| | | | | přírodní plochy (PP) |
| | | | | smíšené plochy nezastavěného území (SN) |

Plochy dle významu: I. Stabilizované plochy
II. Zastavitelné plochy
III. Plochy přestavby
IV. Plochy v krajíně s navrženou změnou využití

Územní rezervy - určené ke zrušení

- bydlení vesnické (BV)

Veřejná infrastruktura

- pěší komunikace
- cyklistická a pěší komunikace (cyklostezka)
- koridor pro přestavbu silnice č. I/9
- koridor pro stavbu vedení VVN 400 KV TR Výškov - TR Cechy Střed
- koridor pro přípoju ropovodu Družba
- vodojem
- rušený úsek kabelového vedení VN 22 KV a trafostanice s ochranným pásmem

Ochrana historických a architektonických hodnot

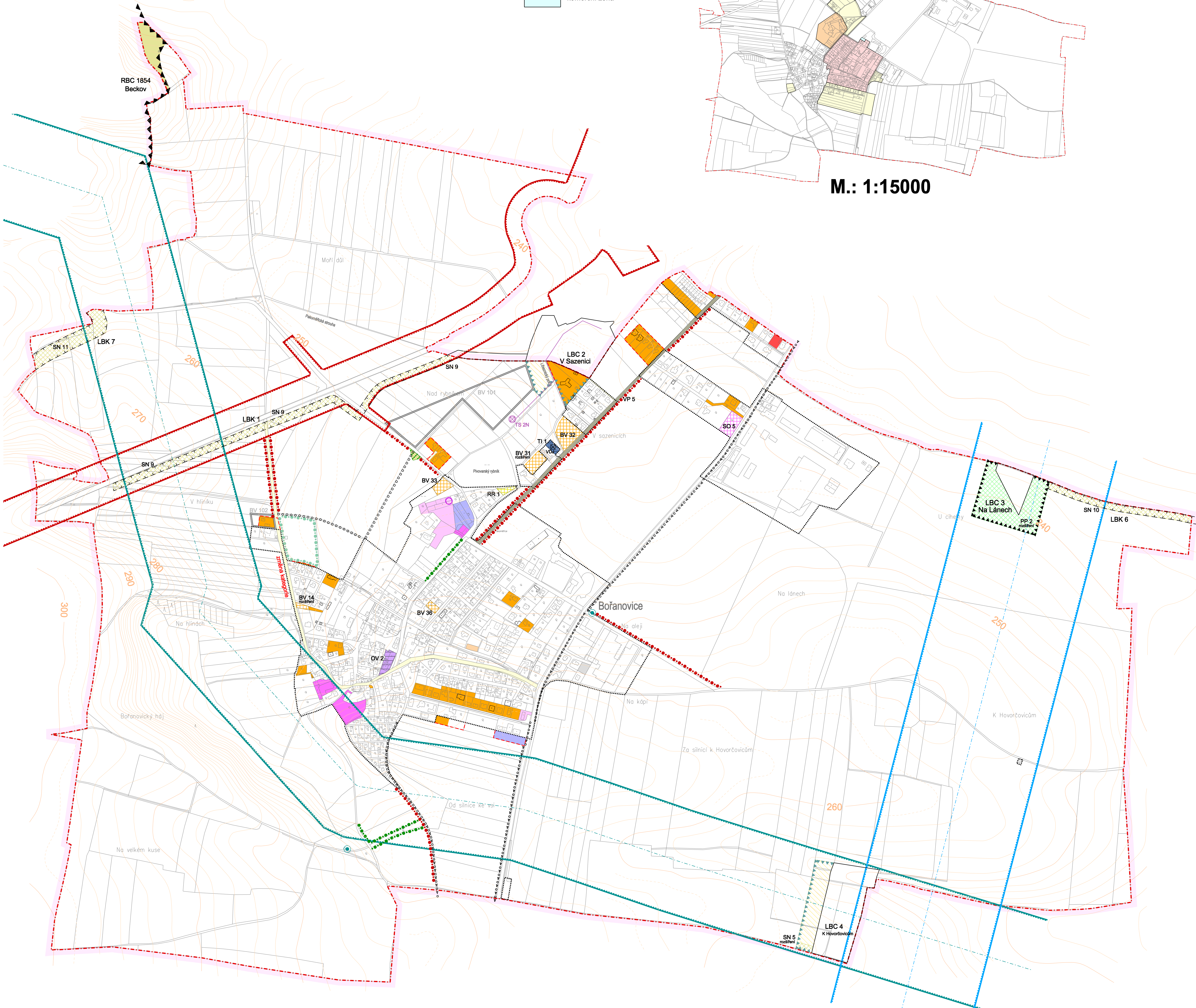
- pomník a kříž
- obnova komína pivovaru

Ochrana přírodních hodnot

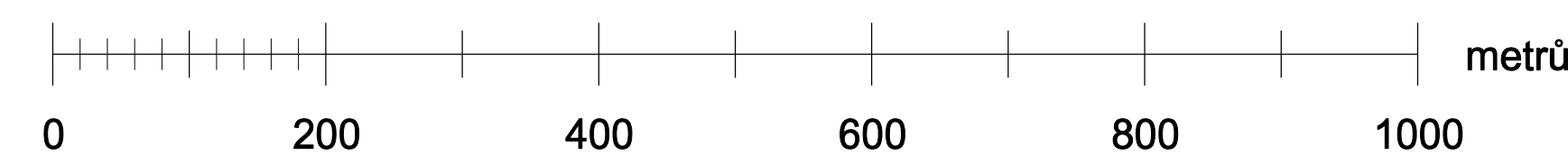
- nový úsek regionálního biocentra (RBC)
- nový úsek regionálního biokoridoru (RBK)
- nový úsek lokálního biocentra (LBC)
- nový úsek lokálního biokoridoru (LBK)
- rušený úsek lokálního biocentra (LBC)
- významná zeleň liniová a plošná k ochraně
- významná zeleň liniová navržená
- rušený úsek významné zeleně liniové

Doplnění katastrální mapy

- objekty doplněné do katastrální mapy



M.: 1:5000



HLAVNÍ VÝKRES

ZÁZNAM O ÚČINNOSTI OPATŘENÍ OBECNÉ POVAHY - ÚZEMNĚ PLÁNOVACÍ DOKUMENTACE (ÚPD)	
Název ÚPD:	Změna č. 2 ÚP Bořanovice
Orgán, který ÚPD vydal:	Zastupitelstvo obce Bořanovice
Datum nabytí účinnosti:	
Jméno a příjmení, funkce a podpis oprávněné úřední osoby pořizovatele, oteisk úředního razítka	Libor Rápek, starosta obce Bořanovice

KADLEC K.K. NUSLE, spol. s r.o.			
Chraberská 3, 182 00 Praha 8		Tel. č.: 284 682 740, 284 680 750 e-mail: posta@kadlecki.cz www.kadlecki.cz	
Projektant:	Ing. arch. Daniela Binderová	Oborní projektant:	Kateřina Benčková
Opavatel:		Schvalovací orgán:	Zastupitelstvo obce Bořanovice
Podpis:	Obecní úřad Bořanovice, smírně zastoupený Bc. Jaromírem Trtkem, www.trtk.net	Číslo směry:	431/2013
Název výkresu:		Hlavní výkres	
Datum:		02. 2017	
Výška č.:		A2	
Měřítko:		1 : 5000	
Rozsah č.:			