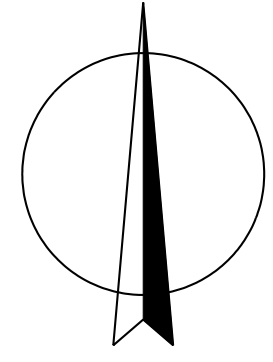
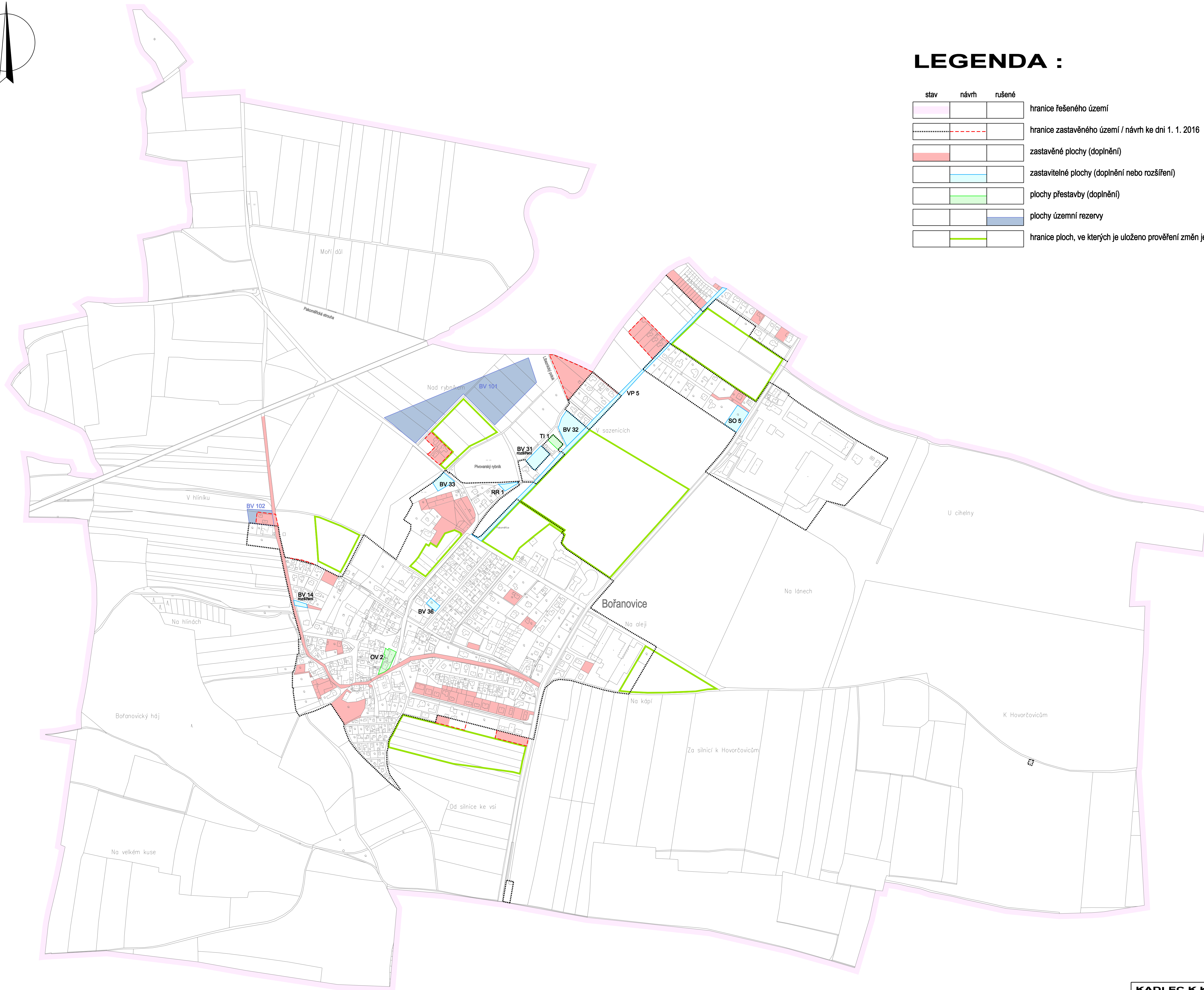


ZMĚNA Č. 2 ÚZEMNÍHO PLÁNU BOŘANOVICE



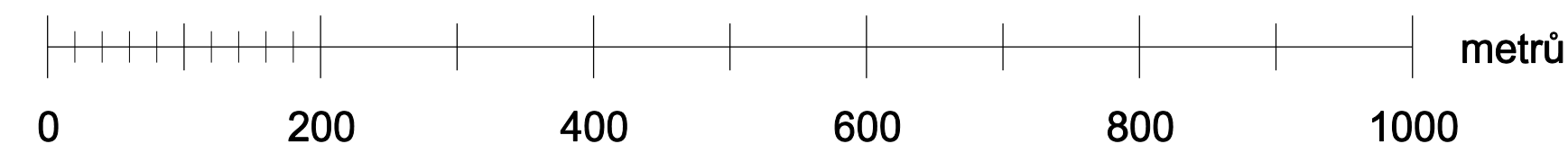
LEGENDA :

stav	návrh	rušené	
			hranice řešeného území
			hranice zastavěného území / návrh ke dni 1. 1. 2016
			zastavěné plochy (doplnění)
			zastavitelné plochy (doplnění nebo rozšíření)
			plochy přestavby (doplnění)
			plochy územní rezervy
			hranice ploch, ve kterých je uloženo prověření změn jejich využití územní studií - obnova po vypršení platnosti, aktualizace rozsahu



ZÁZNAM O ÚČINNOSTI OPATŘENÍ OBECNÉ POVAHY - ÚZEMNÍ PLÁNOVACÍ DOKUMENTACE (ÚPD)	
Název ÚPD:	Změna č. 2 ÚP Bořanovice
Orgán, který ÚPD vydal:	Zastupitelstvo obce Bořanovice
Datum nabytí účinnosti:	
Jméno a příjmení, funkce a podpis oprávněné úřední osoby pořizovatele, otisk úředního razítka	_____ Libor Rápek, starosta obce Bořanovice

M.: 1:5000



ZÁKLADNÍ ČLENĚNÍ ÚZEMÍ

KADLEC K.K. NUSLE, spol. s r.o. <small>Chaberská 3, 182 00 Praha 8 Tel./fax: 284 680 740, 284 680 750 e-mail: posta@kadleck.cz www.kadleck.cz</small>				
Projektant: Ing. arch. Daniela Břidlerová	Odborný projektant: Kateřina Beránková	Operátor: Kateřina Beránková		
Pořizovatel: Obecní úřad Bořanovice, smluvně zastoupený Bc. Jaromírem Trtkem, www.trtk.net	Schvalovací orgán: Zastupitelstvo obce Bořanovice	Číslo směrek: 431/2013		
Název výkresu: Základní členění území			Datum: 02. 2017	Výkres č.: A1.
			Měřítko: 1 : 5000	Kopie č.: