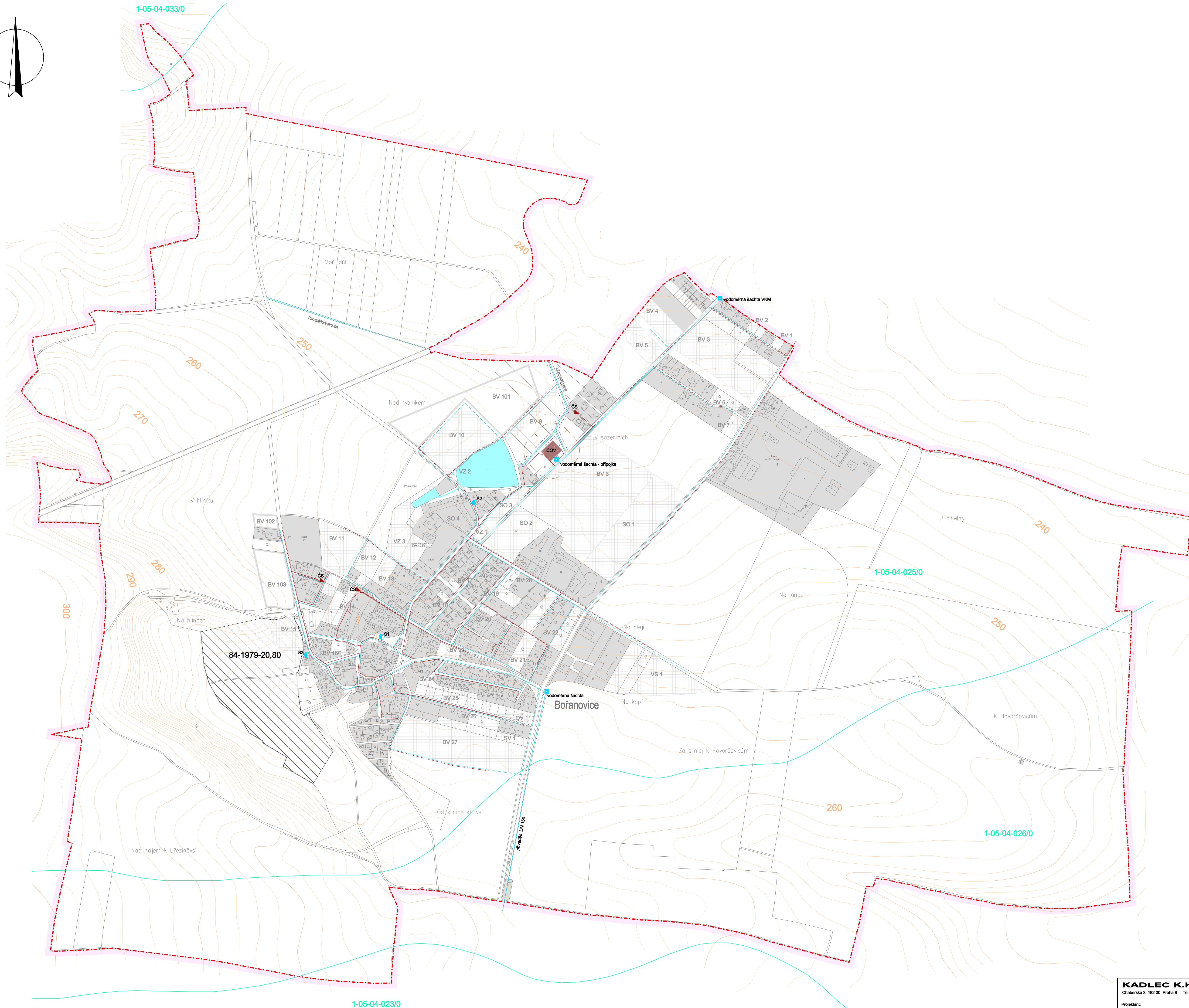
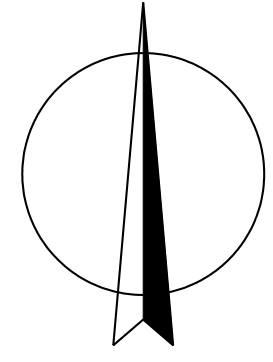


ÚZEMNÍ PLÁN BOŘANOVICE



LEGENDA :

Hranice	
	hranice řešeného území
	katastrální hranice

Územní prvky				
I.	II.	III.	V.	
				plochy zástavby

Plochy dle významu: I. Stabilizované plochy
II. Zastavitelné plochy
III. Plochy přestavby
V. Územní rezerva

Zásobování pitnou vodou

stav	návrh	
		vodovodní řady
		obecní studna
		vodoměrná šachta

Kanalizace a čištění odpadních vod

stav	návrh	
		kanalizační stoky
		čistírna odpadních vod
		čerpací stanice

Limity využití území

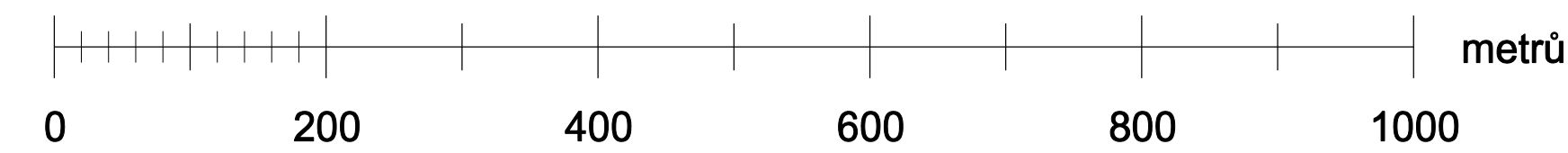
stav	návrh	
		ochranné pásmo čistírny odpadních vod
		manipulační pásmo vodního toku
		odvodnění zemědělských pozemků systematickou drenáží

Vodní režim

stav	návrh	
		vodní a vodohospodářské plochy
		hranice povodí

SCHÉMA TECHNICKÉ INFRASTRUKTURY 1 VODNÍ HOSPODÁŘSTVÍ

M.: 1:5000



KADLEC K.K. NUSLE, spol. s r.o. Chaberská 3, 182 00 Praha 8 Tel./fax: 284 680 740, 284 680 750 e-mail: posta@kadleck.cz www.kadleck.cz			
Projektant: Ing. arch. Daniela Břinderová	Odborný projektant: Ing. Jiří Ron	Operátor: Kateřina Benátková	
Pořizovatel: Městský úřad Brandýs nad Labem - Stará Boleslav	Schvalovací orgán: Zastupitelstvo obce Bořanovice	Číslo přílohy: 324/2007	
Název výkresu: Schéma technické infrastruktury 1 - vodní hospodářství		Datum: 3. 2009	Výkres č.: C2.
		Mřítko: 1 : 5000	Kopie č.: