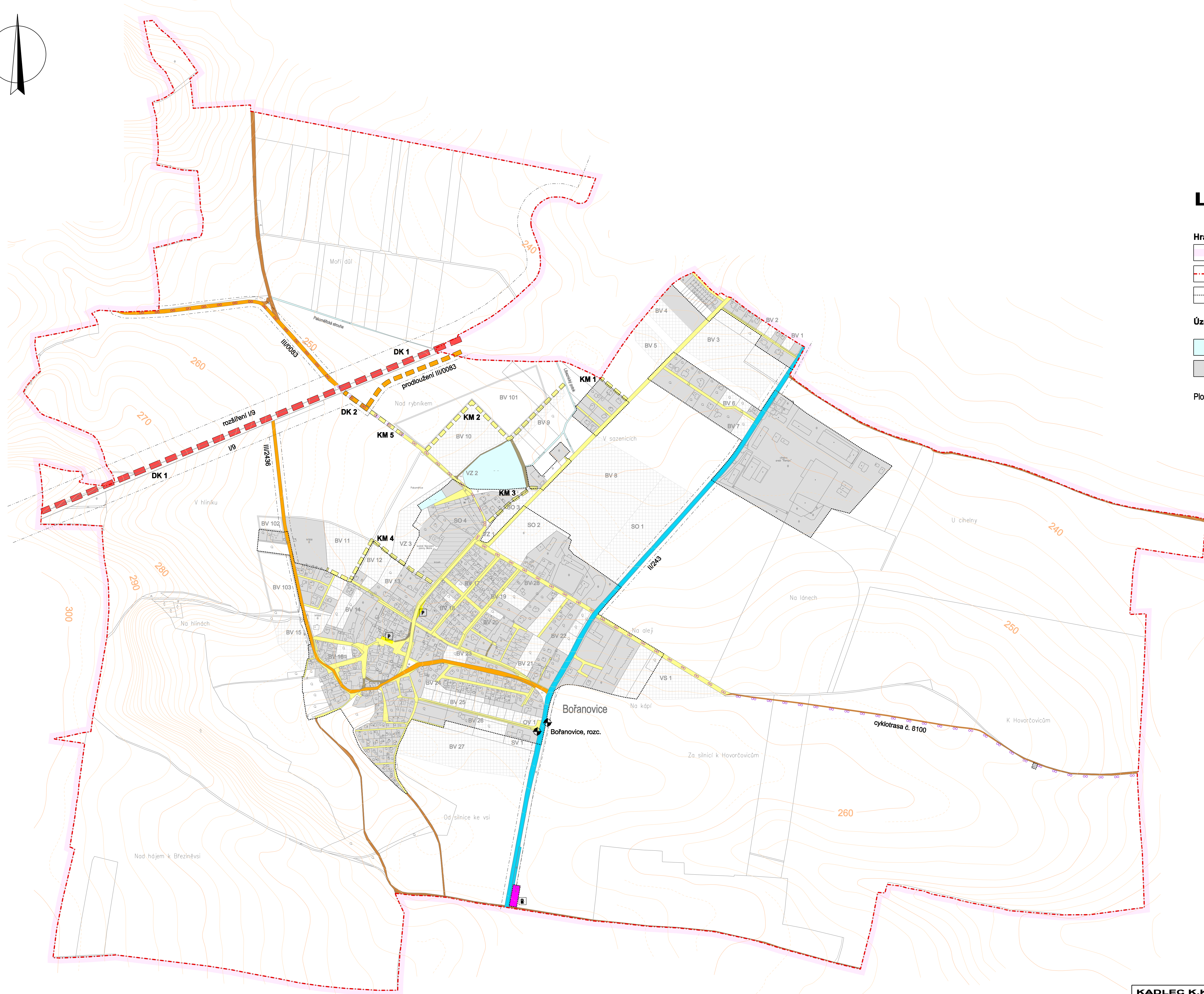
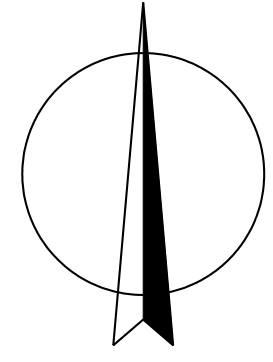


ÚZEMNÍ PLÁN BOŘANOVICE



LEGENDA :

Hranice

	hranice řešeného území
	katastrální hranice
	hranice zastavěného území k 10. 5. 2007

Územní prvky

I.	II.	III.	V.	
				vodní a vodohospodářské plochy
				plochy zástavby

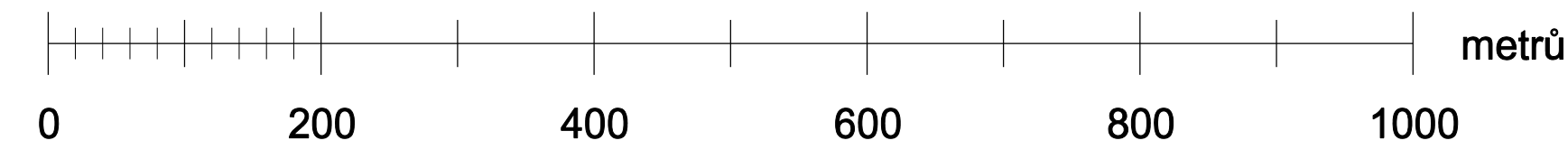
Plochy dle významu: I. Stabilizované plochy
II. Zastavitelné plochy
III. Plochy přestavby
V. Územní rezerva

Doprava

stav	návrh	
		silnice I. třídy (DK 1)
		silnice II. třídy (DK 2)
		silnice III. třídy (DK 3)
		komunikace místní (KM)
		komunikace účelová (KU)
		komunikace pěší (KP)
		parkoviště
		ostatní dopravní vybavenost
		ochranné pásmo silnice
		číselné označení silnice
		autobusová zastávka
		značené cyklotrasy

M.: 1:5000

SCHÉMA DOPRAVNÍ INFRASTRUKTURY



KADLEC K.K. NUSLE, spol. s r.o. Chaberská 3, 182 00 Praha 8 Tel./fax: 284 680 740, 284 680 750 e-mail: posta@kadleck.cz www.kadleck.cz			
Projektant: Ing. arch. Daniela Břinderová	Odborný projektant: Kateřina Benátková	Operátor: Zastupitelstvo obce Bořanovice	Číslo směrnice: 324/2007
Pořizovatel: Městský úřad Brandýs nad Labem - Stará Boleslav	Schválující orgán: Zastupitelstvo obce Bořanovice	Datum: 3. 2009	Výkres č.: C1.
Název výkresu: ÚZEMNÍ PLÁN BOŘANOVICE Schéma dopravní infrastruktury			Mřížka: 1 : 5000 Kopie č.: