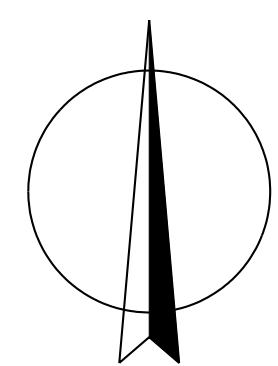
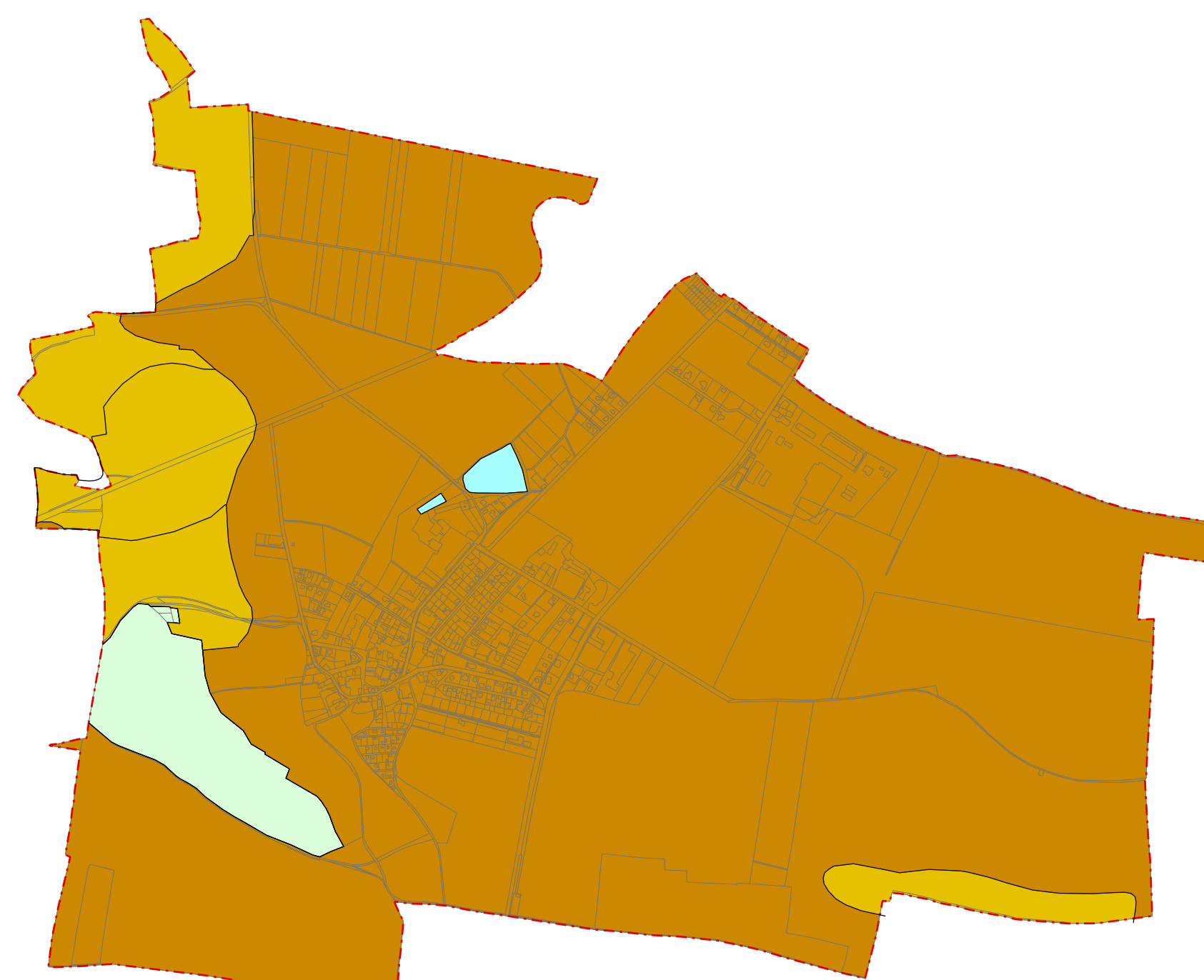


# ÚZEMNÍ PLÁN BOŘANOVICE



## Třídy ochrany BPEJ

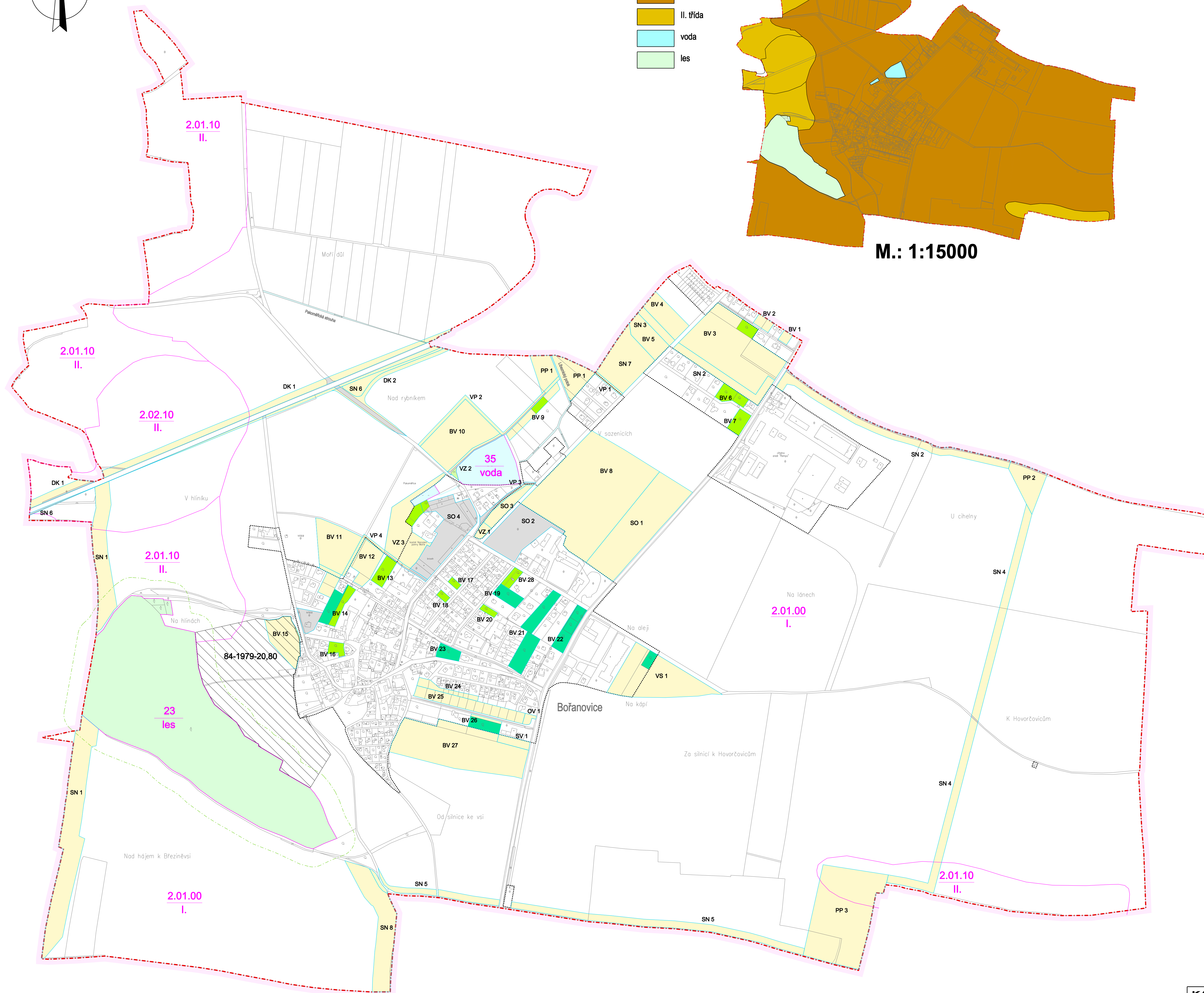
- I. třída
- II. třída
- voda
- les



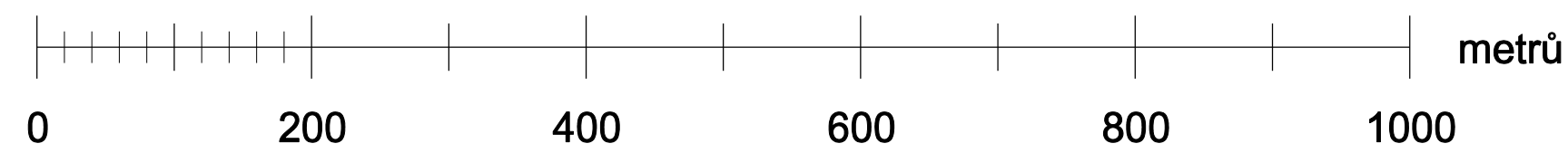
M.: 1:15000

## LEGENDA :

- Hranice**
- hranice řešeného území
  - katastrální hranice
  - hranice zastavěného území k 10. 5. 2007
- Územní prvky**
- stav návrh lesní plochy
  - stav návrh vodní a vodohospodářské plochy
- Ochrana lesa**
- stav návrh ochranné pásmo lesa
- Ochrana zemědělského půdního fondu**
- stav návrh BPEJ
  - stav návrh odvodnění pozemků
- Stávající druhy pozemků - zábory**
- stav návrh trvalé travní porosty
  - stav návrh orná půda
  - stav návrh zahrady
  - stav návrh sady
  - stav návrh vodní a vodohospodářské plochy
  - stav návrh zastavěné a ostatní plochy
  - hranice ploch záborů



M.: 1:5000



## VÝKRES PŘEDPOKLÁDANÝCH ZÁBORŮ PŮDNÍHO FONDU

<b>KADLEC K.K. NUSLE, spol. s r.o.</b> Chaberská 3, 182 00 Praha 8 Tel./fax: 284 680 740, 284 680 750 e-mail: posta@kadlecki.cz www.kadlecki.cz			
Projektant: Ing. arch. Daniela Binderová	Oborný projektant: Katařina Benátková	Operátor: Katařina Benátková	
Přifuzovaný: Městský úřad Brandýs nad Labem - Stará Boleslav	Schválující orgán: Zastupitelstvo obce Bořanovice	Číslo směrnice: 324/2007	
Akce: ÚZEMNÍ PLÁN BOŘANOVICE		Datum: 3. 2009	Výkres A.: B3.
Název výkresu: Výkres předpokládaných záborů půdního fondu		Měřítko: 1 : 5000	Kopie C.: