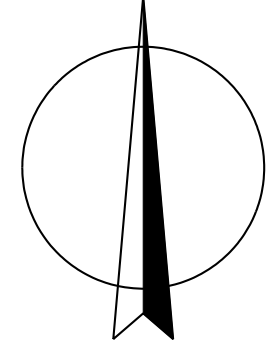
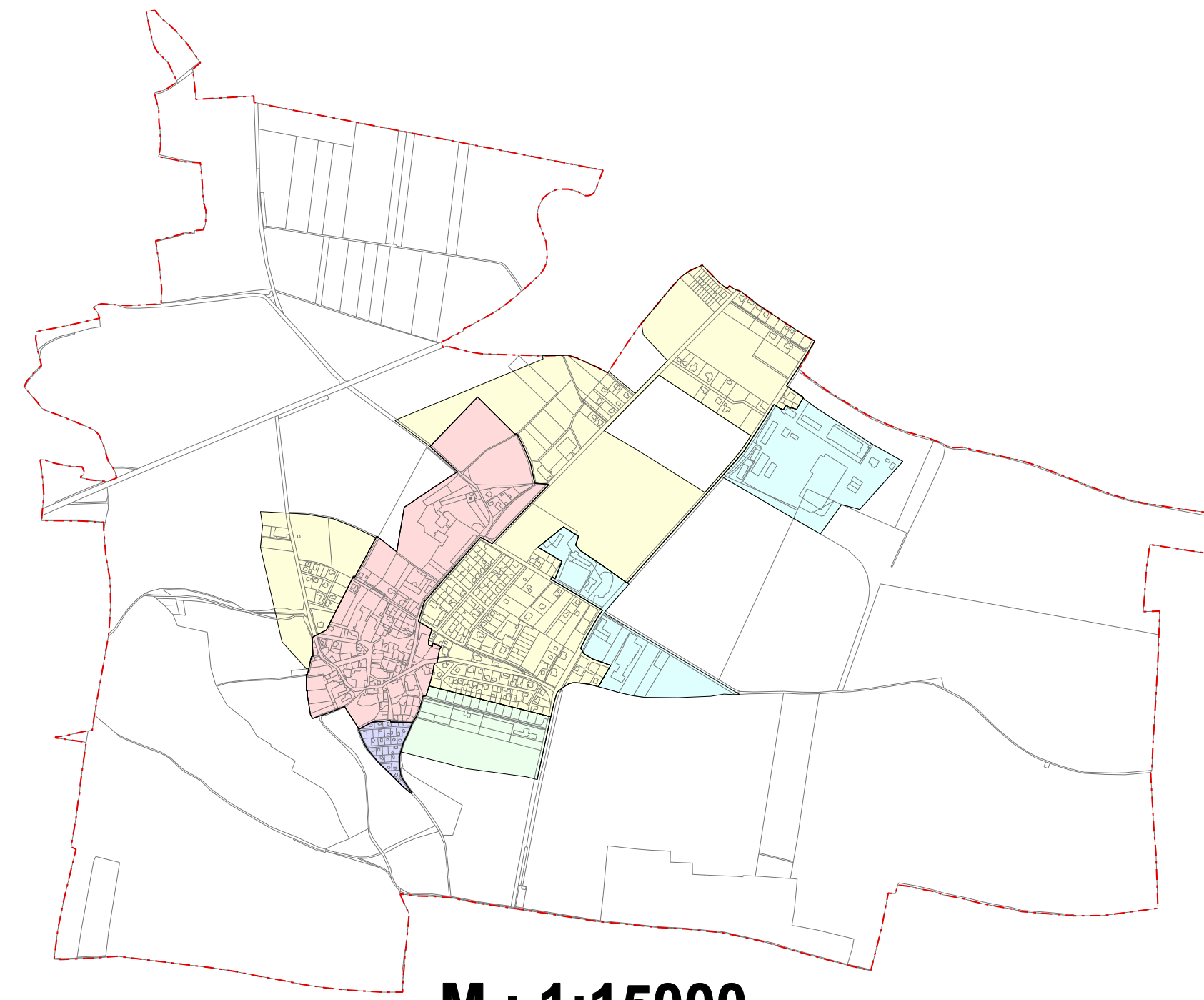


ÚZEMNÍ PLÁN BOŘANOVICE



Zóny prostorového uspořádání zastavěného území a zastavitelných ploch

- centrální území
- jižní zóna nadstandardního bydlení
- vnější zóna bydlení
- zóna rodinné rekreace
- komerční zóna



M.: 1:15000

LEGENDA :

Hranice

- hranice řešeného území
- katastrální hranice
- hranice zastavěného území k 10. 5. 2007

Plochy s rozdílným způsobem využití

- | I. | II. | III. | IV. | V. | |
|----|-----|------|-----|----|--|
| | | | | | bydlení kolektivní (BK) |
| | | | | | bydlení vesnické (BV) |
| | | | | | rekreace rodinná (RR) |
| | | | | | občanské vybavení (OV) |
| | | | | | občanské vybavení - sport (OS) |
| | | | | | veřejná prostranství (VP) |
| | | | | | veřejná prostranství - zeleň (VZ) |
| | | | | | smíšené obytné území (SO) |
| | | | | | dopravní infrastruktura - pozemní komunikace (DK) |
| | | | | | dopravní infrastruktura - dopravní vybavenost (DV) |
| | | | | | technická infrastruktura (TI) |
| | | | | | výroba a skladování (VS) |
| | | | | | smíšená výroba (SV) |
| | | | | | vodní a vodohospodářské plochy (VH) |
| | | | | | zemědělské plochy - orná půda (ZO) |
| | | | | | zemědělské plochy - zahrady a sady (ZZ) |
| | | | | | přírodní plochy (PP) |
| | | | | | smíšené nezastavěné plochy (SN) |

- Plochy dle významu:
- I. Stabilizované plochy
 - II. Zastavitelné plochy
 - III. Plochy přestavby
 - IV. Plochy v krajinně s navrženou změnou využití
 - V. Územní rezerva

Limity využití území

Ochranná pásma - dopravní a technická infrastruktura

- | stav | návrh | rezerva | |
|---|--|--|---|
| | | | ochranné pásmo silnice |
| | | | ochranné pásmo čistými odpadních vod |
| | | | ochranné pásmo vedení VVN, VN a trafostanic |
| | | | bezpečnostní a ochranné pásmo plynovodu VTL a regulační stanice |
| | | | ochranné pásmo ropovodu a produktovodu |
| | | | ochranné pásmo stanice katodové ochrany |
| | | | radioreléové trasy |

Nemovitě kulturní památky

- | stav | návrh | |
|---|--|--|
| | | areály a objekty nemovitých kulturních památek |

Ochrana přírody a krajiny

- | stav | návrh | |
|---|--|---|
| | | významné krajinné prvky (VKP) |
| | | ochranné pásmo lesa |
| | | významná zeleň liniiová a plošná - navržená k ochraně |

Územní systém ekologické stability

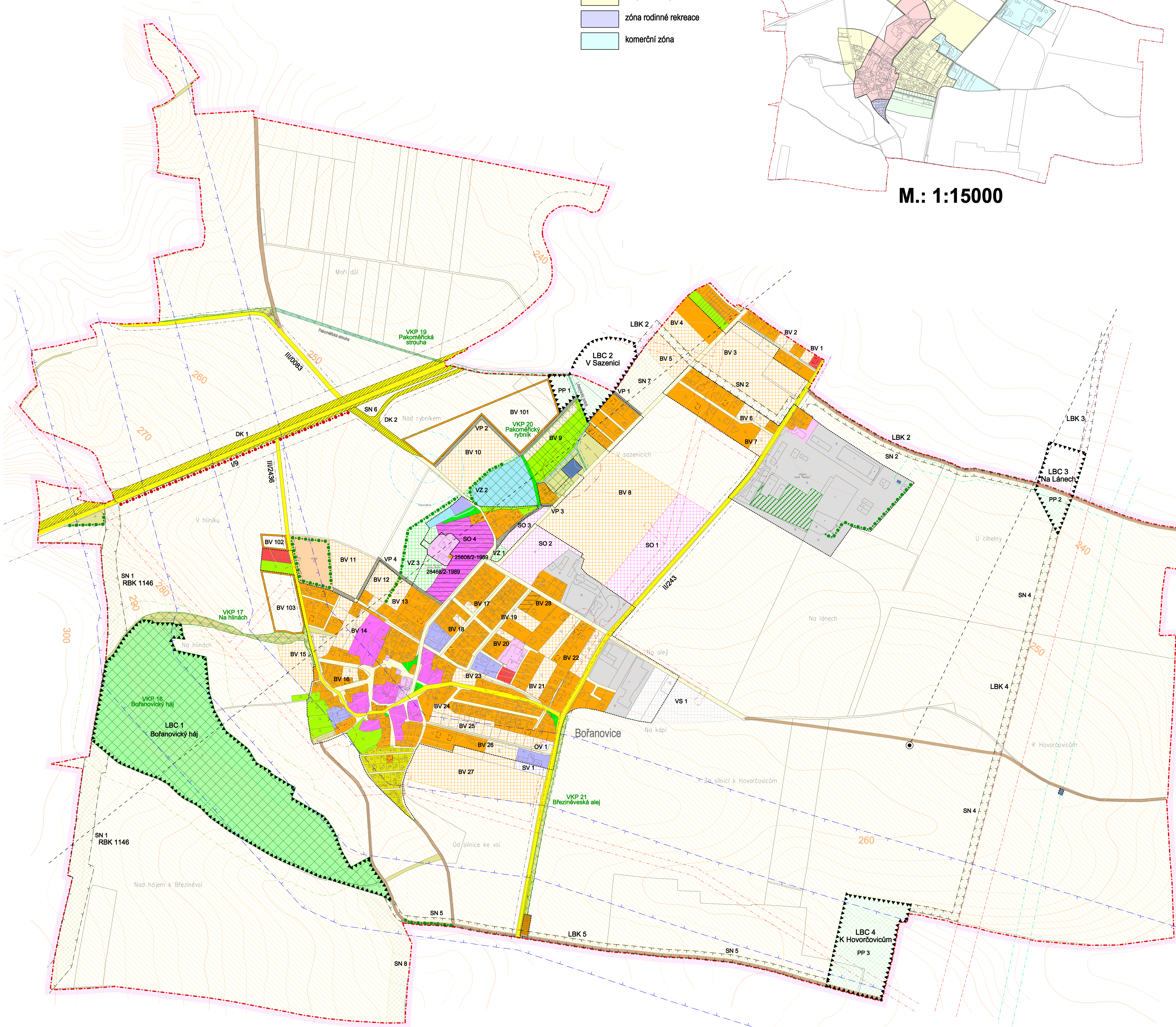
- | stav | návrh | |
|---|--|-----------------------------|
| | | regionální biokoridor (RBK) |
| | | lokální biocentrum (LBC) |
| | | lokální biokoridor (LBK) |

Ochrana vod

- | stav | návrh | |
|---|--|--------------------------------|
| | | manipulační pásmo vodního toku |

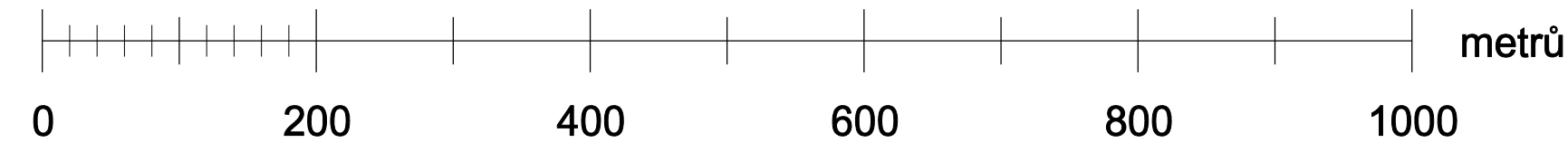
Další informace o území

- | stav | návrh | |
|---|--|--------------------|
| | | účelové komunikace |



M.: 1:5000

KOORDINAČNÍ VÝKRES



KADLEC K.K. NUSLE, spol. s r.o.					
Chabovská 3, 182 00 Praha 8 Tel./fax: 284 680 740, 284 680 750 e-mail: post@kadleckk.cz www.kadleckk.cz					
Projektant:	Objednatel:	Operátor:			
Ing. arch. Daniela Binderová	Městský úřad Brandýs nad Labem - Stará Boleslav	Kateřina Bendíková			
Pořizovatel:	Schválující orgán:	Číslo ambovy:			
Městský úřad Brandýs nad Labem - Stará Boleslav	Zastupitelstvo obce Bořanovice	324/2007			
ÚZEMNÍ PLÁN BOŘANOVICE			Datum:	Výška č.:	
			3. 2009	B1.	
			Měřítko:	Kopie č.:	
			1 : 5000		
Koordináčnı výkres					