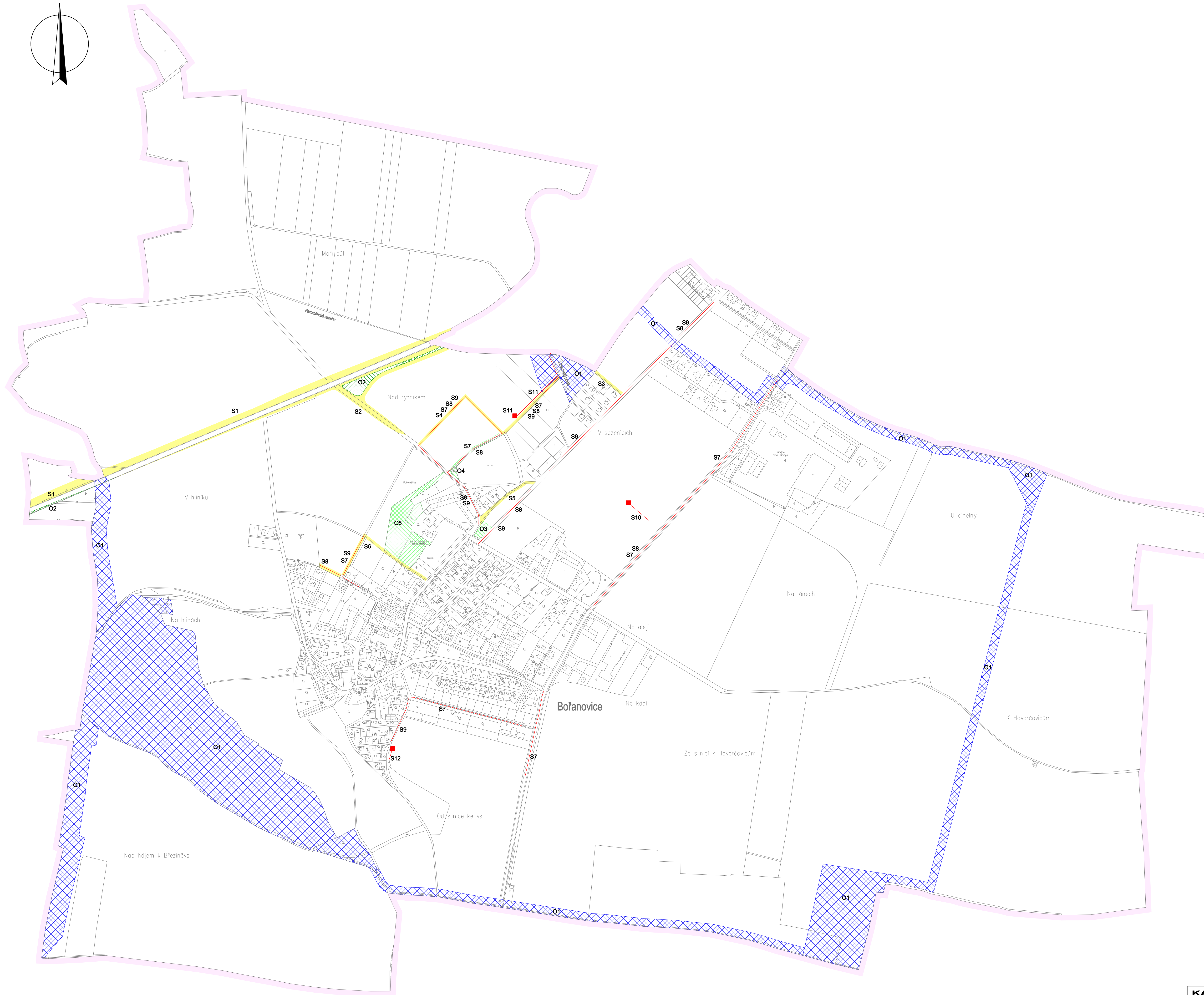
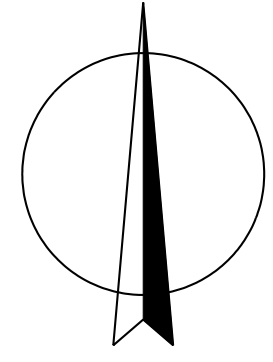


ÚZEMNÍ PLÁN BOŘANOVICE



LEGENDA :

Hranice

hranice řešeného území

Záměry, pro které lze vyvlastnit i uplatnit předkupní právo

veřejně prospěšné stavby - dopravní infrastruktura

S1 ... rozšíření silnice I/9 (DK 1)

S2 ... prodloužení silnice III/0083 (DK 2)

S3 ... místní komunikace pro obsluhu zástavby (VP 1)

S4 ... místní komunikace pro obsluhu zástavby (VP 2)

S5 ... místní komunikace pro obsluhu zástavby (VP 3)

S6 ... místní komunikace pro obsluhu zástavby (VP 4)

veřejně prospěšné stavby - technická infrastruktura

S7 ... páteční rozvody vodovodu

S8 ... páteční rozvody kanalizace

S9 ... páteční rozvody plynovodu STL

S10 ... nové vzdušné vedení VN a TS 1N

S11 ... nové vzdušné vedení VN a TS 2N

S12 ... nové vzdušné vedení VN a TS 3N

veřejně prospěšná opatření

O1 ... plochy územního systému ekologické stability (SN1 až SN5)

Záměry, pro které lze pouze uplatnit předkupní právo

veřejně prospěšná opatření - plochy ochranné zeleně

O2 ... ochranná zeleně (SN 6)

veřejně prospěšná opatření - veřejná zeleň

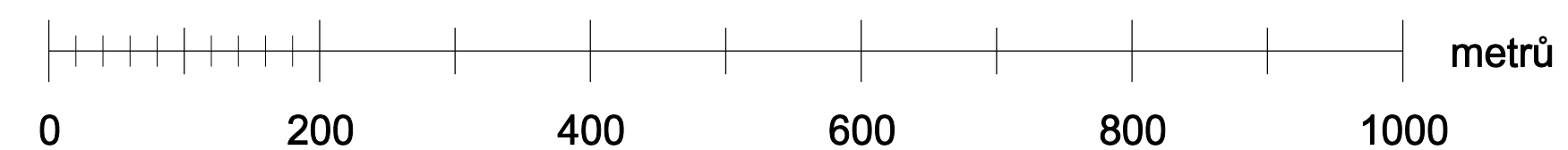
O3 ... veřejná zeleň (VZ 1)

O4 ... veřejná zeleň (VZ 2)

O5 ... veřejná zeleň (VZ 3)

VEŘEJNĚ PROSPĚŠNÉ STAVBY,
VEŘEJNĚ PROSPĚŠNÁ OPATŘENÍ A ASANACE

M.: 1:5000



KADLEC K.K. NUSLE, spol. s r.o. Chaberská 3, 182 00 Praha 8 Tel./fax: 284 680 740, 284 680 750 e-mail: posta@kadleckk.cz www.kadleckk.cz			
Projektant: Ing. arch. Daniela Břídnerová	Odborný projektant: Kateřina Beránková	Operátor: Zastupitelstvo obce Bořanovice	Číslo směrek: 324/2007
Původce: Městský úřad Brandýs nad Labem - Stará Boleslav	Schvalovací orgán: Zastupitelstvo obce Bořanovice	Datum: 3. 2009	Výšes č.: A3.
Název výkresu: ÚZEMNÍ PLÁN BOŘANOVICE Veřejně prospěšné stavby, veřejně prospěšná opatření a asanace			Mřížka: 1 : 5000 Kopie č.: