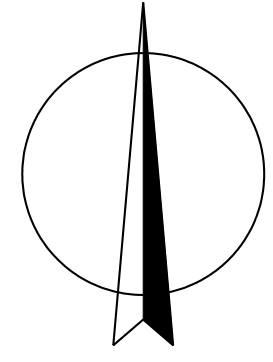
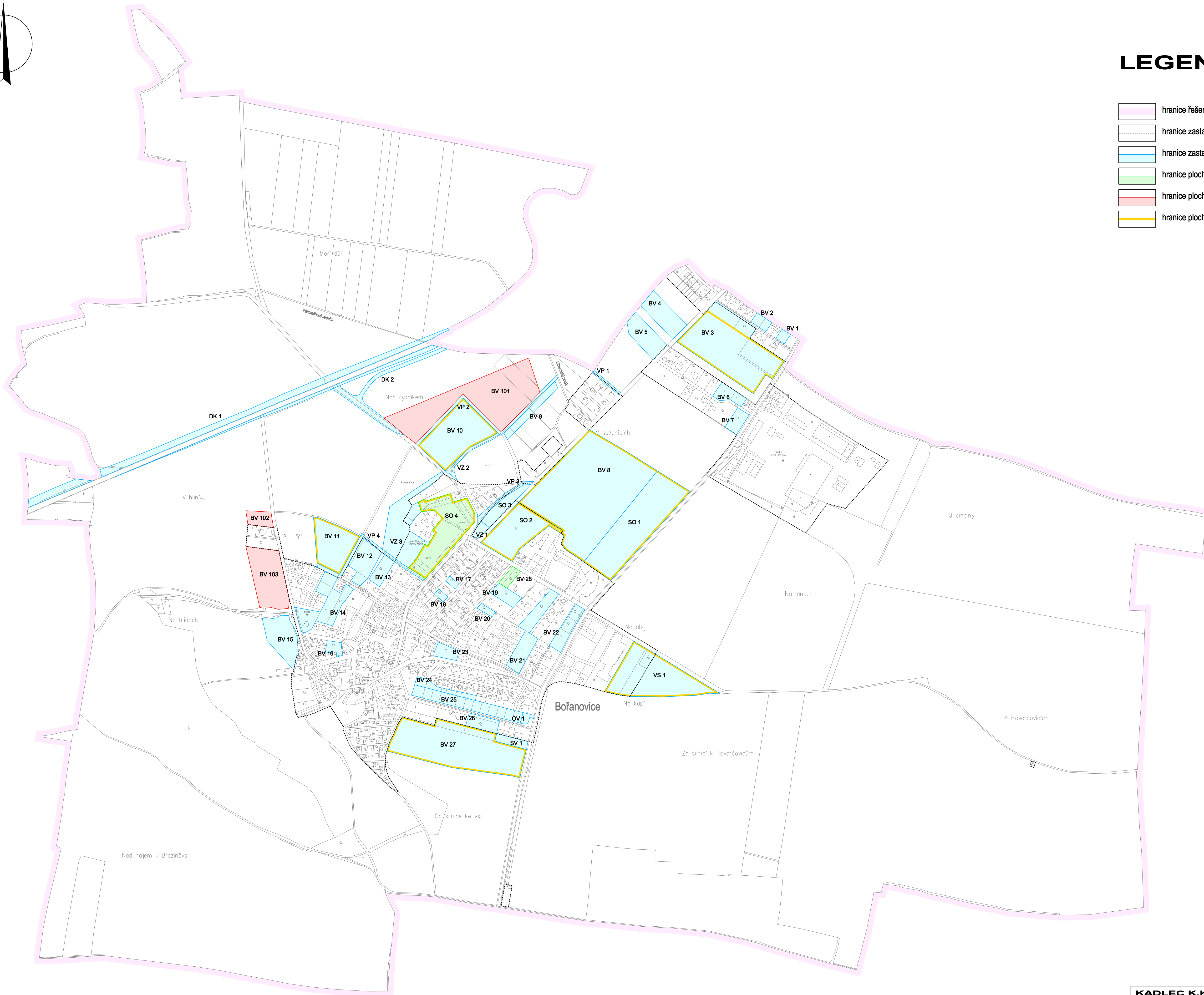


# ÚZEMNÍ PLÁN BOŘANOVICE

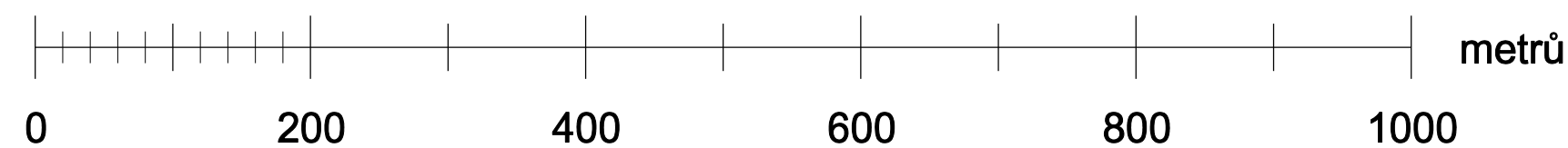


## LEGENDA :

- hranice řešeného území
- hranice zastavěného území k 10. 5. 2007
- hranice zastavitelných ploch
- hranice ploch přestavby
- hranice ploch územní rezervy
- hranice ploch, ve kterých je uloženo prověření změn jejich využití územní studií



**M.: 1:5000**



**ZÁKLADNÍ ČLENĚNÍ ÚZEMÍ**

<b>KADLEC K.K. NUSLE, spol. s r.o.</b> <small>Chaberská 3, 182 00 Praha 8 Tel./fax: 284 680 740, 284 680 750 e-mail: posta@kadlecki.cz www.kadlecki.cz</small>					
Projektant: Ing. arch. Daniela Břiderová	Odborný projektant: Kateřina Benátková	Operátor: Kateřina Benátková			
Pořizovatel: Městský úřad Brandýs nad Labem - Stará Boleslav	Schvalovací orgán: Zastupitelstvo obce Bořanovice	Číslo přílohy: 324/2007			
Název výkresu: Základní členění území			Datum: 3. 2009	Výkres č.: A1.	
			Mřížka: 1 : 5000	Kopie č.:	