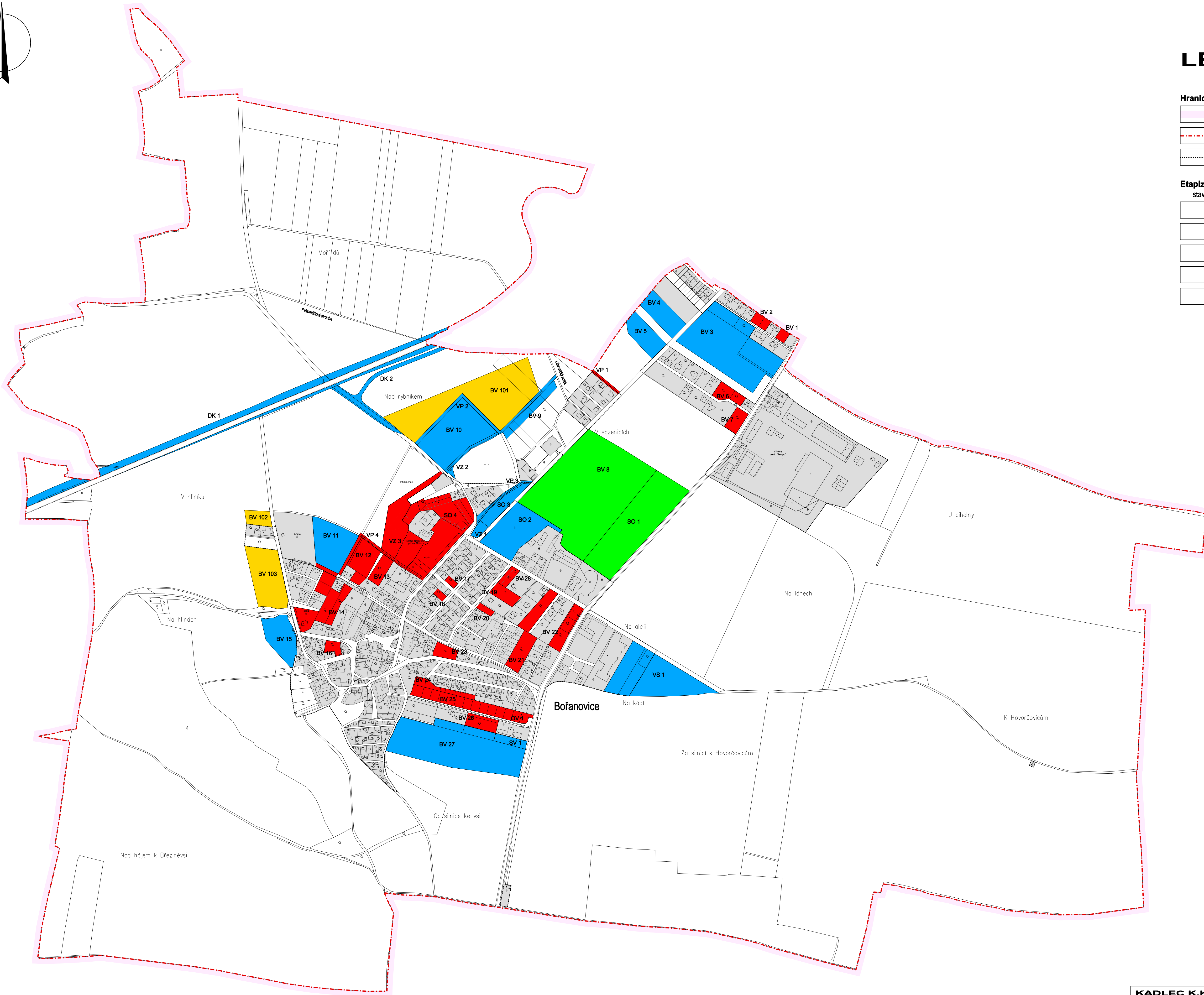
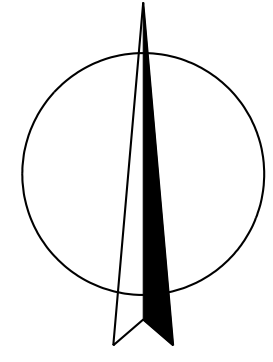


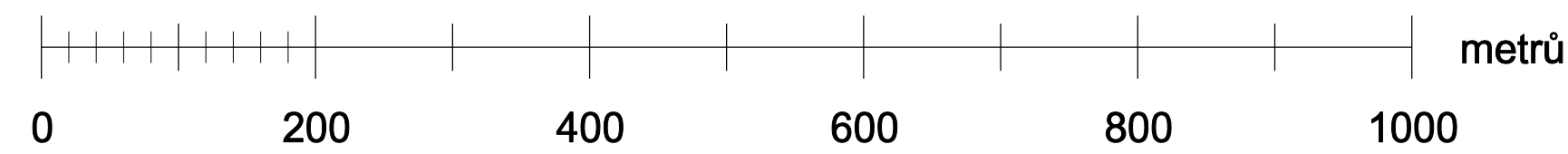
ÚZEMNÍ PLÁN BOŘANOVICE



LEGENDA :

Hranice	
	hranice řešeného území
	katastrální hranice
	hranice zastavěného území k 10. 5. 2007
Etapizace výstavby	
	stav
	návrh
	1. etapa
	2. etapa
	3. etapa
	územní rezerva
	BV 1 označení ploch

M.: 1:5000



ETAPIZACE

KADLEC K.K. NUSLE, spol. s r.o. Chaberská 3, 182 00 Praha 8 Tel./fax: 284 680 740, 284 680 750 e-mail: posta@kadleck.cz www.kadleck.cz				
Projektant: Ing. arch. Daniela Břinderová	Odborný projektant: Kateřina Benátková	Operátor: Kateřina Benátková		
Pořizovatel: Městský úřad Brandýs nad Labem - Stará Boleslav	Schvalovací orgán: Zastupitelstvo obce Bořanovice	Číslo přílohy: 324/2007		
Název výkresu: ÚZEMNÍ PLÁN BOŘANOVICE			Datum: 3. 2009	Výkres č.: A4.
Etapizace			Mřítko: 1 : 5000	Kopie č.: