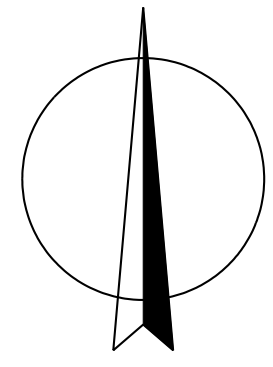
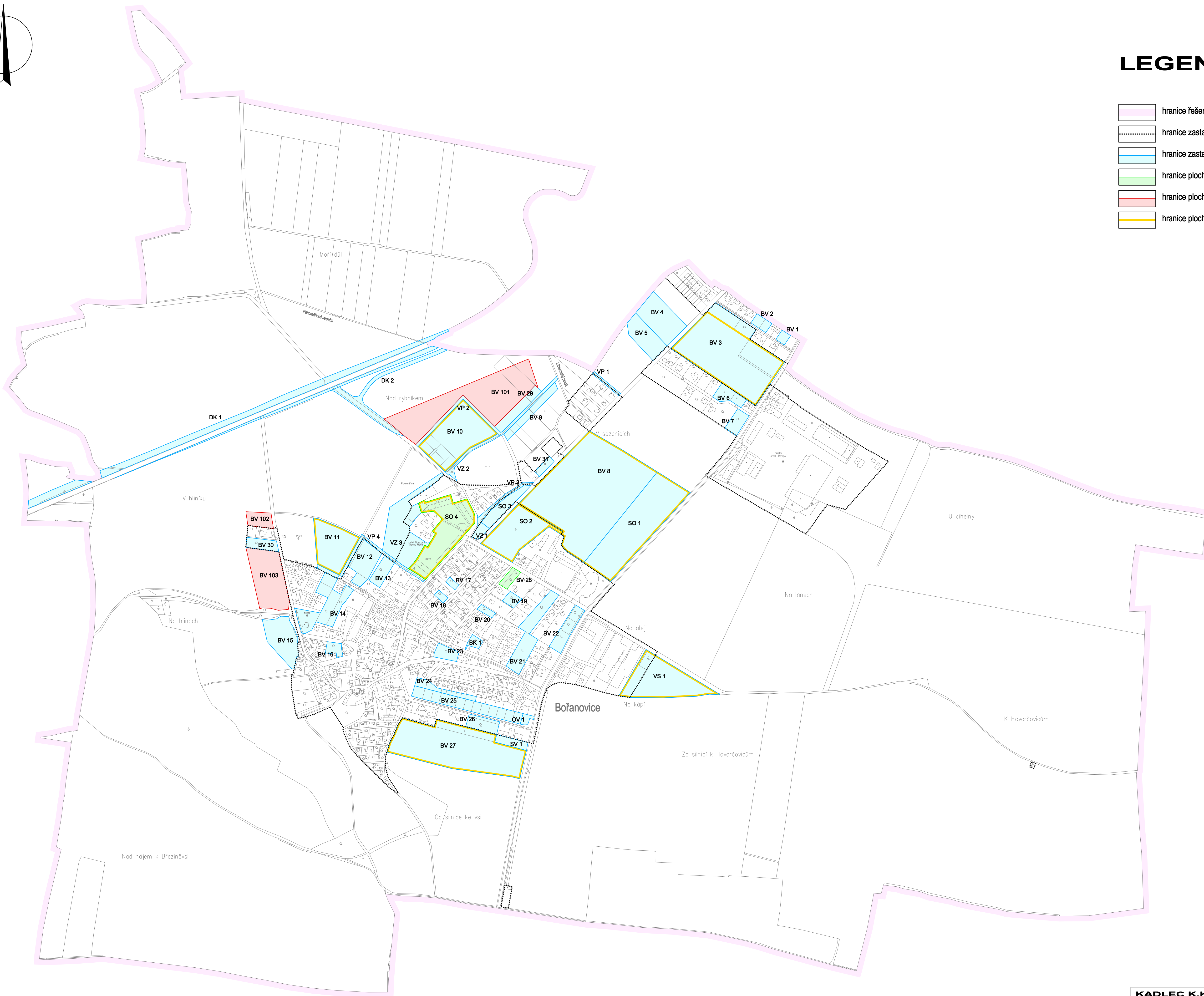


ÚZEMNÍ PLÁN BOŘANOVICE - PRÁVNÍ STAV PO VYDÁNÍ ZMĚNY Č. 1 ÚP



LEGENDA :

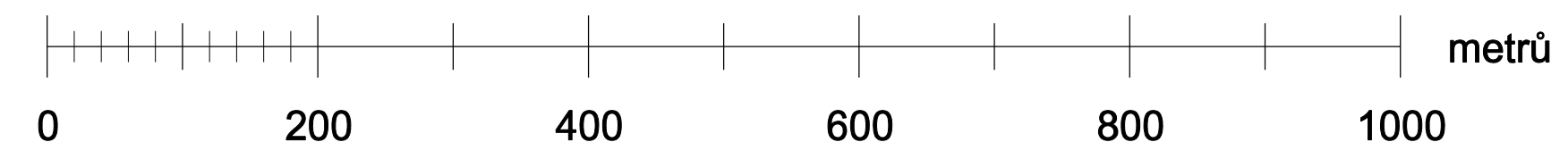
- hranice řešeného území
- hranice zastavěného území k 1. 7. 2010
- hranice zastavitelných ploch
- hranice ploch přestavby
- hranice ploch územní rezervy
- hranice ploch, ve kterých je uloženo prověření změn jejich využití územní studií



ZÁZNAM O ÚČINNOSTI ÚZEMNÍHO PLÁNU, ZAHRNÚJÍCÍ PRÁVNÍ STAV PO VYDÁNÍ POSLEDNÍ ZMĚNY ÚP	
SPRÁVNÍ ORGÁN VYDÁVAJÍCÍ ZMĚNU ÚZEMNÍHO PLÁNU: Zastupitelstvo Obce Bořanovice Pořadové číslo poslední změny: Změna č. 1 Datum nabytí účinnosti poslední změny: 15. 7. 2011	
POŘIZOVATEL: Obecní úřad Bořanovice Oprávněná úřední osoba pořizovatele - jméno a funkce: Mgr. Drahomíra Müllerová - starostka obce Ing. arch. Martina Bredová - výkonný pořizovatel	

ZÁKLADNÍ ČLENĚNÍ ÚZEMÍ

M.: 1:5000



KADLEC K.K. NUSLE, spol. s r.o. <small>Chaberská 3, 182 00 Praha 8 Tel./fax: 284 680 740, 284 680 750 e-mail: posta@kadleck.cz www.kadleck.cz</small>				
Projektant: Ing. arch. Darjeňka Břidlerová	Odborný projektant: Kateřina Beránková	Operátor: Kateřina Beránková	Číslo přílohy: 324/2007	
Pořizovatel: Obecní úřad Bořanovice	Schvalovací orgán: Zastupitelstvo obce Bořanovice	Datum: 9. 2011	Výška č.: A1.	
Název výkresu: Základní členění území			Měřítko: 1 : 5000 Kopie č.:	